
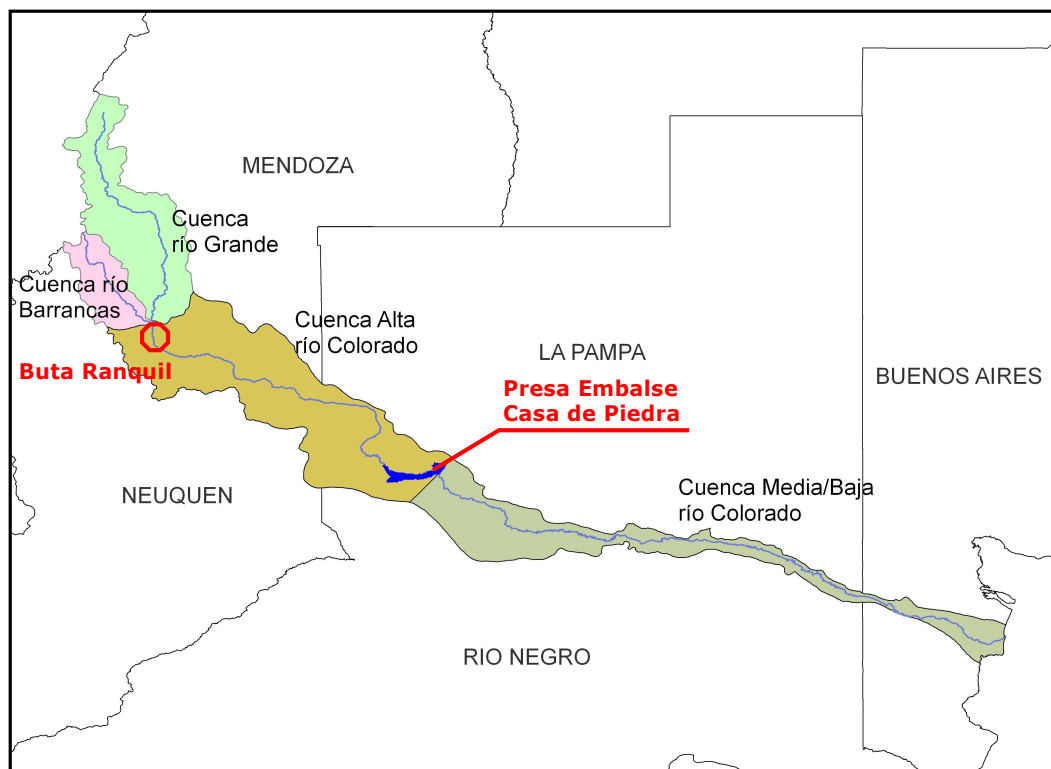


RIO COLORADO

Estación CASA DE PIEDRA

Presa Embalse y Central Hidroeléctrica



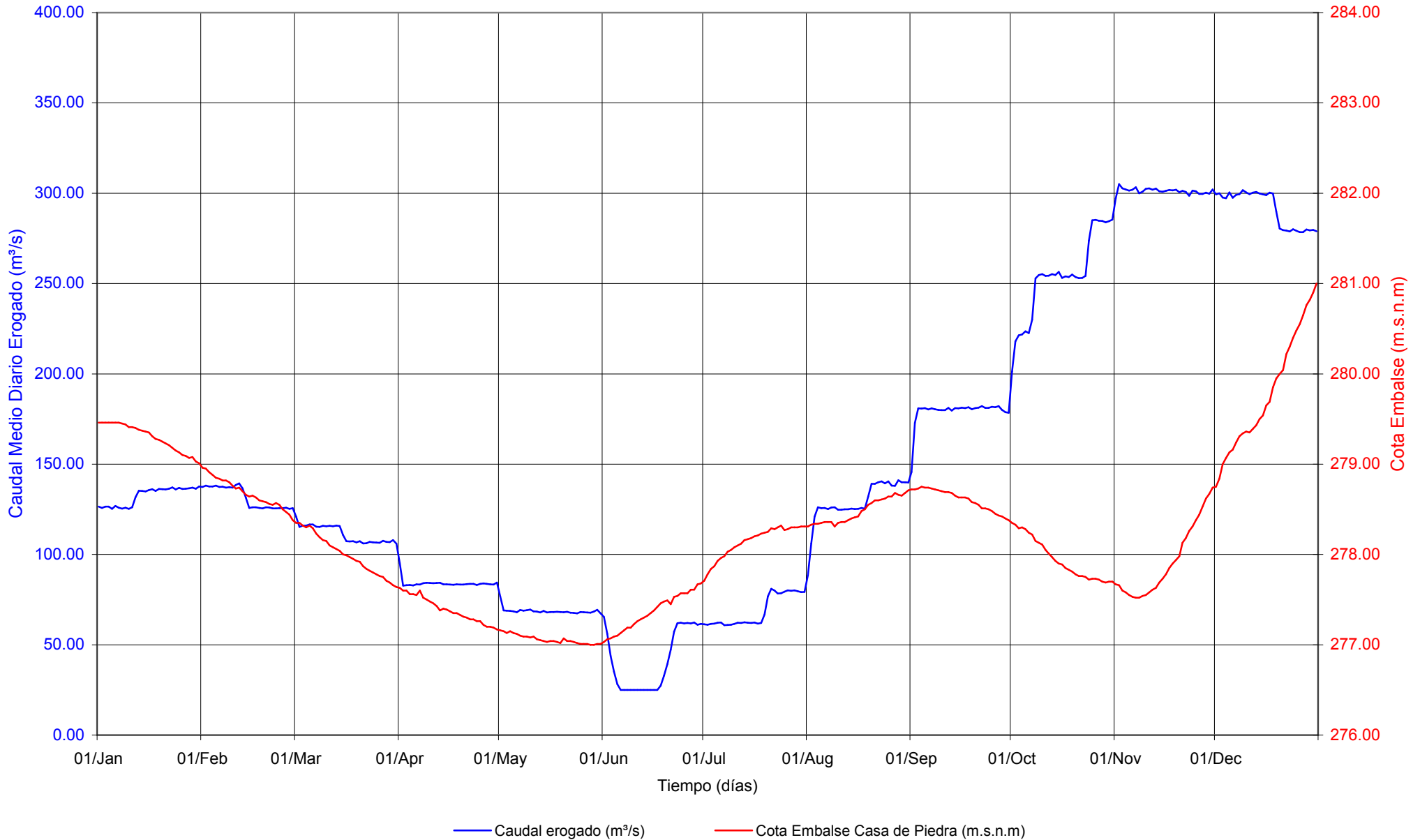
Año 2005

Contenido:

- Gráfico: Variación diaria Cota del embalse y Caudal erogado
- Tablas mensuales con registros Hidrométricos Diarios: Cota del Embalse y Caudal Erogado: turbinado y por válvula

Río Colorado

Estación Presa Embalse Casa de Piedra - Año 2005





ENTE EJECUTIVO PRESA EMBALSE "Casa de Piedra"

CENTRAL HIDROELÉCTRICA

Datos hidrométricos

Reporte remitido el:..... diariamente (09:00 hs.)

DÍA	ENERO - 2005			
	Cota del Embalse (m.s.n.m.)	Caudal erogado		
		Turbinado (m ³ /seg.)	Vertido (m ³ /seg.)	Total (m ³ /seg.)
1	279.46	126.48	0.00	126.48
2	279.46	125.75	0.00	125.75
3	279.46	126.52	0.00	126.52
4	279.46	126.54	0.00	126.54
5	279.46	125.28	0.00	125.28
6	279.46	126.87	0.00	126.87
7	279.46	125.89	0.00	125.89
8	279.45	125.44	0.00	125.44
9	279.44	125.89	0.00	125.89
10	279.41	125.27	0.00	125.27
11	279.41	126.14	0.00	126.14
12	279.40	131.69	0.00	131.69
13	279.38	135.33	0.00	135.33
14	279.37	135.16	0.00	135.16
15	279.36	134.87	0.00	134.87
16	279.35	135.58	0.00	135.58
17	279.31	136.19	0.00	136.19
18	279.28	135.12	0.00	135.12
19	279.27	136.26	0.00	136.26
20	279.25	136.14	0.00	136.14
21	279.23	136.05	0.00	136.05
22	279.21	136.33	0.00	136.33
23	279.18	137.11	0.00	137.11
24	279.15	136.03	0.00	136.03
25	279.13	136.91	0.00	136.91
26	279.10	136.23	0.00	136.23
27	279.09	136.42	0.00	136.42
28	279.07	136.69	0.00	136.69
29	279.08	136.94	0.00	136.94
30	279.03	136.42	0.00	136.42
31	279.01	137.66	0.00	137.66
Mínimo	279.01			125.27
Promedio	279.30			132.43
Máximo	279.46			137.66

Gerencia Técnica
Ing. Héctor E. Morandi

Central Hidroeléctrica - Datos hidrométricos

Fuente de Información: Ente Ejecutivo Presa Embalse Casa de Piedra - Normas de Manejo de Aguas
Publicado: www.coirco.gov.ar



ENTE EJECUTIVO PRESA EMBALSE "Casa de Piedra"

CENTRAL HIDROELÉCTRICA

Datos hidrométricos

Reporte remitido el:..... diariamente (09:00 hs.)

DÍA	FEBRERO - 2005			
	Cota del Embalse (m.s.n.m.)	Caudal erogado		
		Turbinado (m ³ /seg.)	Vertido (m ³ /seg.)	Total (m ³ /seg.)
1	278.96	137.35	0.00	137.35
2	278.95	138.11	0.00	138.11
3	278.91	137.65	0.00	137.65
4	278.88	137.56	0.00	137.56
5	278.85	138.08	0.00	138.08
6	278.84	137.43	0.00	137.43
7	278.82	137.51	0.00	137.51
8	278.82	137.01	0.00	137.01
9	278.80	137.19	0.00	137.19
10	278.76	136.95	0.00	136.95
11	278.73	138.43	0.00	138.43
12	278.74	139.32	0.00	139.32
13	278.70	136.57	0.00	136.57
14	278.66	131.40	0.00	131.40
15	278.64	125.76	0.00	125.76
16	278.65	126.11	0.00	126.11
17	278.63	126.13	0.00	126.13
18	278.60	125.75	0.00	125.75
19	278.59	125.55	0.00	125.55
20	278.58	126.16	0.00	126.16
21	278.56	126.01	0.00	126.01
22	278.55	125.46	0.00	125.46
23	278.57	125.48	0.00	125.48
24	278.55	125.57	0.00	125.57
25	278.50	125.65	0.00	125.65
26	278.47	125.82	0.00	125.82
27	278.44	125.24	0.00	125.24
28	278.38	125.64	0.00	125.64
Mínimo	278.38			125.24
Promedio	278.68			131.46
Máximo	278.96			139.32

Gerencia Técnica
Ing. Héctor E. Morandi

Central Hidroeléctrica - Datos hidrométricos

Fuente de Información: Ente Ejecutivo Presa Embalse Casa de Piedra - Normas de Manejo de Aguas
Publicado: www.coirco.gov.ar



ENTE EJECUTIVO PRESA EMBALSE "Casa de Piedra"

CENTRAL HIDROELÉCTRICA

Datos hidrométricos

Reporte remitido el:..... diariamente (09:00 hs.)

DÍA	MARZO - 2005			
	Cota del Embalse (m.s.n.m.)	Caudal erogado		
		Turbinado (m ³ /seg.)	Vertido (m ³ /seg.)	Total (m ³ /seg.)
1	278.35	120.87	0.00	120.87
2	278.35	115.25	0.00	115.25
3	278.32	116.02	0.00	116.02
4	278.30	115.95	0.00	115.95
5	278.32	116.64	0.00	116.64
6	278.29	116.54	0.00	116.54
7	278.23	115.34	0.00	115.34
8	278.19	115.30	0.00	115.30
9	278.16	115.91	0.00	115.91
10	278.15	115.55	0.00	115.55
11	278.10	115.91	0.00	115.91
12	278.08	115.64	0.00	115.64
13	278.06	115.93	0.00	115.93
14	278.04	115.72	0.00	115.72
15	278.00	110.84	0.00	110.84
16	277.99	107.32	0.00	107.32
17	277.97	107.25	0.00	107.25
18	277.95	107.31	0.00	107.31
19	277.93	106.66	0.00	106.66
20	277.92	107.33	0.00	107.33
21	277.87	106.08	0.00	106.08
22	277.84	106.26	0.00	106.26
23	277.82	106.98	0.00	106.98
24	277.80	106.72	0.00	106.72
25	277.78	106.60	0.00	106.60
26	277.76	106.47	0.00	106.47
27	277.75	107.56	0.00	107.56
28	277.71	106.93	0.00	106.93
29	277.69	106.87	0.00	106.87
30	277.66	107.96	0.00	107.96
31	277.64	106.01	0.00	106.01
Mínimo	277.64			106.01
Promedio	278.00			111.22
Máximo	278.35			120.87

Gerencia Técnica
Ing. Héctor E. Morandi

Central Hidroeléctrica - Datos hidrométricos

Fuente de Información: Ente Ejecutivo Presa Embalse Casa de Piedra - Normas de Manejo de Aguas
Publicado: www.coirco.gov.ar



ENTE EJECUTIVO PRESA EMBALSE "Casa de Piedra"

CENTRAL HIDROELÉCTRICA

Datos hidrométricos

Reporte remitido el:..... diariamente (09:00 hs.)

DÍA	ABRIL - 2005			
	Cota del Embalse (m.s.n.m.)	Caudal erogado		
		Turbinado (m ³ /seg.)	Vertido (m ³ /seg.)	Total (m ³ /seg.)
1	277.63	95.25	0.00	95.25
2	277.60	82.71	0.00	82.71
3	277.60	82.94	0.00	82.94
4	277.56	83.03	0.00	83.03
5	277.56	79.42	3.46	82.88
6	277.55	83.43	0.00	83.43
7	277.60	83.37	0.00	83.37
8	277.52	84.12	0.00	84.12
9	277.50	84.35	0.00	84.35
10	277.48	84.21	0.00	84.21
11	277.46	84.14	0.00	84.14
12	277.43	84.15	0.00	84.15
13	277.38	84.28	0.00	84.28
14	277.40	83.49	0.00	83.49
15	277.39	83.45	0.00	83.45
16	277.37	83.35	0.00	83.35
17	277.35	83.25	0.00	83.25
18	277.35	83.44	0.00	83.44
19	277.33	83.35	0.00	83.35
20	277.31	83.31	0.00	83.31
21	277.30	83.53	0.00	83.53
22	277.28	83.67	0.00	83.67
23	277.28	83.65	0.00	83.65
24	277.26	83.11	0.00	83.11
25	277.26	83.76	0.00	83.76
26	277.22	83.93	0.00	83.93
27	277.20	83.76	0.00	83.76
28	277.20	83.50	0.00	83.50
29	277.19	83.38	0.00	83.38
30	277.17	84.40	0.00	84.40
Mínimo	277.17			82.71
Promedio	277.39			83.97
Máximo	277.63			95.25

Gerencia Técnica
Ing. Héctor E. Morandi

Central Hidroeléctrica - Datos hidrométricos

Fuente de Información: Ente Ejecutivo Presa Embalse Casa de Piedra - Normas de Manejo de Aguas
Publicado: www.coirco.gov.ar



ENTE EJECUTIVO PRESA EMBALSE "Casa de Piedra"

CENTRAL HIDROELÉCTRICA

Datos hidrométricos

Reporte remitido el:..... diariamente (09:00 hs.)

DÍA	MAYO - 2005			
	Cota del Embalse (m.s.n.m.)	Caudal erogado		
		Turbinado (m ³ /seg.)	Vertido (m ³ /seg.)	Total (m ³ /seg.)
1	277.16	76.63	0.00	76.63
2	277.15	69.02	0.00	69.02
3	277.13	68.81	0.00	68.81
4	277.15	68.80	0.00	68.80
5	277.13	68.48	0.00	68.48
6	277.12	54.75	13.28	68.03
7	277.10	69.26	0.00	69.26
8	277.09	68.93	0.00	68.93
9	277.09	69.14	0.00	69.14
10	277.08	69.45	0.00	69.45
11	277.09	68.54	0.00	68.54
12	277.06	68.40	0.00	68.40
13	277.05	67.83	0.00	67.83
14	277.04	68.71	0.00	68.71
15	277.03	67.89	0.00	67.89
16	277.04	68.14	0.00	68.14
17	277.04	68.09	0.00	68.09
18	277.03	68.30	0.00	68.30
19	277.02	68.10	0.00	68.10
20	277.07	68.04	0.00	68.04
21	277.04	68.21	0.00	68.21
22	277.04	67.77	0.00	67.77
23	277.03	67.67	0.00	67.67
24	277.02	67.37	0.00	67.37
25	277.01	68.09	0.00	68.09
26	277.01	67.95	0.00	67.95
27	277.01	67.83	0.00	67.83
28	277.00	67.81	0.00	67.81
29	277.00	68.37	0.00	68.37
30	277.01	69.38	0.00	69.38
31	277.01	67.36	0.00	67.36
Mínimo	277.00			67.36
Promedio	277.06			68.59
Máximo	277.16			76.63

Gerencia Técnica
Ing. Héctor E. Morandi

Central Hidroeléctrica - Datos hidrométricos



ENTE EJECUTIVO PRESA EMBALSE "Casa de Piedra"

CENTRAL HIDROELÉCTRICA

Datos hidrométricos

Reporte remitido el:..... diariamente (09:00 hs.)

DÍA	JUNIO - 2005			
	Cota del Embalse (m.s.n.m.)	Caudal erogado		
		Turbinado (m ³ /seg.)	Vertido (m ³ /seg.)	Total (m ³ /seg.)
1	277.03	65.36	0.00	65.36
2	277.06	31.23	24.75	55.98
3	277.07	0.00	43.79	43.79
4	277.09	0.00	35.17	35.17
5	277.10	0.00	28.13	28.13
6	277.13	0.00	25.00	25.00
7	277.16	0.00	25.00	25.00
8	277.19	0.00	25.00	25.00
9	277.19	0.00	25.00	25.00
10	277.23	0.00	25.00	25.00
11	277.26	0.00	25.00	25.00
12	277.28	0.00	25.00	25.00
13	277.30	0.83	24.17	25.00
14	277.32	0.00	25.00	25.00
15	277.35	0.00	25.00	25.00
16	277.38	0.00	25.00	25.00
17	277.42	0.00	25.00	25.00
18	277.46	0.00	27.38	27.38
19	277.48	0.00	32.88	32.88
20	277.49	0.00	39.33	39.33
21	277.45	0.00	47.29	47.29
22	277.53	31.01	26.21	57.22
23	277.54	61.95	0.00	61.95
24	277.57	62.24	0.00	62.24
25	277.57	61.86	0.00	61.86
26	277.57	62.07	0.00	62.07
27	277.61	61.81	0.00	61.81
28	277.61	62.28	0.00	62.28
29	277.67	61.06	0.00	61.06
30	277.68	61.55	0.00	61.55
Mínimo	277.03			25.00
Promedio	277.36			40.91
Máximo	277.68			65.36

Gerencia Técnica
Ing. Héctor E. Morandi

Central Hidroeléctrica - Datos hidrométricos

Fuente de Información: Ente Ejecutivo Presa Embalse Casa de Piedra - Normas de Manejo de Aguas
Publicado: www.coirco.gov.ar



ENTE EJECUTIVO PRESA EMBALSE "Casa de Piedra"

CENTRAL HIDROELÉCTRICA

Datos hidrométricos

Reporte remitido el:..... diariamente

DÍA	JULIO - 2005			
	Cota del Embalse (m.s.n.m.)	Caudal erogado		
		Turbinado (m ³ /seg.)	Vertido (m ³ /seg.)	Total (m ³ /seg.)
1	277.71	61.28	0.00	61.28
2	277.78	61.04	0.00	61.04
3	277.84	61.61	0.00	61.61
4	277.87	61.74	0.00	61.74
5	277.93	62.25	0.00	62.25
6	277.96	62.29	0.00	62.29
7	277.98	60.83	0.00	60.83
8	278.03	60.99	0.00	60.99
9	278.05	61.05	0.00	61.05
10	278.08	61.52	0.00	61.52
11	278.10	62.25	0.00	62.25
12	278.12	62.08	0.00	62.08
13	278.16	62.41	0.00	62.41
14	278.17	62.16	0.00	62.16
15	278.18	62.11	0.00	62.11
16	278.20	62.26	0.00	62.26
17	278.21	61.74	0.00	61.74
18	278.23	62.13	0.00	62.13
19	278.24	66.76	0.00	66.76
20	278.25	76.75	0.00	76.75
21	278.29	80.93	0.00	80.93
22	278.28	79.95	0.00	79.95
23	278.30	78.34	0.00	78.34
24	278.32	78.56	0.00	78.56
25	278.27	79.32	0.00	79.32
26	278.28	80.10	0.00	80.10
27	278.30	79.85	0.00	79.85
28	278.30	80.08	0.00	80.08
29	278.30	79.59	0.00	79.59
30	278.31	79.19	0.00	79.19
31	278.31	79.22	0.00	79.22
Mínimo	277.71			60.83
Promedio	278.14			68.72
Máximo	278.32			80.93

Gerencia Técnica
Ing. Héctor E. Morandi

Central Hidroeléctrica - Datos hidrométricos

Fuente de Información: Ente Ejecutivo Presa Embalse Casa de Piedra - Normas de Manejo de Aguas
Publicado: www.coirco.gov.ar



ENTE EJECUTIVO PRESA EMBALSE "Casa de Piedra"

CENTRAL HIDROELÉCTRICA

Datos hidrométricos

Reporte remitido el:..... diariamente (09:00 hs.)

DÍA	AGOSTO - 2005			
	Cota del Embalse (m.s.n.m.)	Caudal erogado		
		Turbinado (m ³ /seg.)	Vertido (m ³ /seg.)	Total (m ³ /seg.)
1	278.31	88.38	0.00	88.38
2	278.33	106.02	0.00	106.02
3	278.34	120.89	0.00	120.89
4	278.34	126.13	0.00	126.13
5	278.35	125.68	0.00	125.68
6	278.36	125.79	0.00	125.79
7	278.36	125.14	0.00	125.14
8	278.36	126.01	0.00	126.01
9	278.31	126.06	0.00	126.06
10	278.35	124.72	0.00	124.72
11	278.36	124.72	0.00	124.72
12	278.36	124.96	0.00	124.96
13	278.38	124.99	0.00	124.99
14	278.40	125.35	0.00	125.35
15	278.41	125.17	0.00	125.17
16	278.42	125.28	0.00	125.28
17	278.48	125.74	0.00	125.74
18	278.50	125.40	0.00	125.40
19	278.55	132.00	0.00	132.00
20	278.57	139.15	0.00	139.15
21	278.60	139.13	0.00	139.13
22	278.60	140.03	0.00	140.03
23	278.61	140.44	0.00	140.44
24	278.62	139.33	0.00	139.33
25	278.64	140.44	0.00	140.44
26	278.64	138.07	0.00	138.07
27	278.68	137.98	0.00	137.98
28	278.66	141.12	0.00	141.12
29	278.65	139.96	0.00	139.96
30	278.68	139.93	0.00	139.93
31	278.71	139.89	0.00	139.89
Mínimo	278.31			88.38
Promedio	278.48			129.16
Máximo	278.71			141.12

Gerencia Técnica
Ing. Héctor E. Morandi

Central Hidroeléctrica - Datos hidrométricos

Fuente de Información: Ente Ejecutivo Presa Embalse Casa de Piedra - Normas de Manejo de Aguas
Publicado: www.coirco.gov.ar



ENTE EJECUTIVO PRESA EMBALSE "Casa de Piedra"

CENTRAL HIDROELÉCTRICA

Datos hidrométricos

Reporte remitido el:..... diariamente (09:00 hs.)

DÍA	SEPTIEMBRE - 2005			
	Cota del Embalse (m.s.n.m.)	Caudal erogado		
		Turbinado (m³/seg.)	Vertido (m³/seg.)	Total (m³/seg.)
1	278.72	145.70	0.00	145.70
2	278.72	169.92	2.92	172.84
3	278.73	170.92	10.00	180.92
4	278.75	170.82	10.00	180.82
5	278.74	171.00	10.00	181.00
6	278.74	170.30	10.00	180.30
7	278.73	170.95	10.00	180.95
8	278.72	170.42	10.00	180.42
9	278.71	170.01	10.00	180.01
10	278.70	169.90	10.00	179.90
11	278.69	169.89	10.00	179.89
12	278.69	171.10	10.00	181.10
13	278.68	169.71	10.00	179.71
14	278.65	171.07	10.00	181.07
15	278.63	170.85	10.00	180.85
16	278.63	171.22	10.00	181.22
17	278.63	171.08	10.00	181.08
18	278.62	171.55	10.00	181.55
19	278.58	170.39	10.00	180.39
20	278.57	171.03	10.00	181.03
21	278.55	171.26	10.00	181.26
22	278.51	172.16	10.00	182.16
23	278.51	171.11	10.00	181.11
24	278.50	171.20	10.00	181.20
25	278.48	171.72	10.00	181.72
26	278.45	171.50	10.00	181.50
27	278.43	172.15	10.00	182.15
28	278.42	112.75	67.29	180.04
29	278.40	83.80	95.00	178.80
30	278.38	92.30	86.17	178.47
Mínimo	278.38			145.70
Promedio	278.61			179.31
Máximo	278.75			182.16

Gerencia Técnica
Ing. Héctor E. Morandi

Central Hidroeléctrica - Datos hidrométricos

Fuente de Información: Ente Ejecutivo Presa Embalse Casa de Piedra - Normas de Manejo de Aguas
Publicado: www.coirco.gov.ar



ENTE EJECUTIVO PRESA EMBALSE "Casa de Piedra"

CENTRAL HIDROELÉCTRICA

Datos hidrométricos

Reporte remitido el:..... diariamente (09:00 hs.)

DÍA	OCTUBRE - 2005			
	Cota del Embalse (m.s.n.m.)	Caudal erogado		
		Turbinado (m³/seg.)	Vertido (m³/seg.)	Total (m³/seg.)
1	278.35	172.03	29.29	201.32
2	278.33	115.74	102.29	218.03
3	278.29	86.35	135.00	221.35
4	278.30	122.27	99.58	221.85
5	278.28	173.61	50.00	223.61
6	278.24	172.54	50.00	222.54
7	278.22	172.93	57.08	230.01
8	278.15	172.86	80.00	252.86
9	278.13	174.72	80.00	254.72
10	278.11	175.22	80.00	255.22
11	278.05	174.16	80.00	254.16
12	278.01	174.33	80.00	254.33
13	277.97	175.24	80.00	255.24
14	277.93	174.67	80.00	254.67
15	277.90	176.40	80.00	256.40
16	277.89	173.09	80.00	253.09
17	277.85	174.00	80.00	254.00
18	277.83	173.61	80.00	253.61
19	277.81	175.00	80.00	255.00
20	277.78	173.63	80.00	253.63
21	277.76	172.94	80.00	252.94
22	277.76	173.08	80.00	253.08
23	277.75	174.28	80.00	254.28
24	277.72	174.41	99.38	273.79
25	277.73	174.99	110.00	284.99
26	277.73	175.30	110.00	285.30
27	277.72	174.72	110.00	284.72
28	277.70	174.60	110.00	284.60
29	277.69	173.86	110.00	283.86
30	277.70	174.57	110.00	284.57
31	277.70	175.32	110.00	285.32
Mínimo	277.69			201.32
Promedio	277.95			253.97
Máximo	278.35			285.32

Gerencia Técnica
Ing. Héctor E. Morandi

Central Hidroeléctrica - Datos hidrométricos

Fuente de Información: Ente Ejecutivo Presa Embalse Casa de Piedra - Normas de Manejo de Aguas
Publicado: www.coirco.gov.ar



ENTE EJECUTIVO PRESA EMBALSE "Casa de Piedra"

CENTRAL HIDROELÉCTRICA

Datos hidrométricos

Reporte remitido el:..... diariamente (09:00 hs.)

DÍA	NOVIEMBRE - 2005			
	Cota del Embalse (m.s.n.m.)	Caudal erogado		
		Turbinado (m ³ /seg.)	Vertido (m ³ /seg.)	Total (m ³ /seg.)
1	277.67	174.26	122.92	297.18
2	277.66	175.03	130.00	305.03
3	277.60	174.46	128.17	302.63
4	277.58	176.11	126.00	302.11
5	277.55	176.50	125.00	301.50
6	277.53	176.90	125.00	301.90
7	277.52	178.35	125.00	303.35
8	277.52	175.00	125.00	300.00
9	277.54	175.78	125.00	300.78
10	277.55	177.45	125.00	302.45
11	277.58	177.72	125.00	302.72
12	277.61	176.95	125.00	301.95
13	277.63	177.61	125.00	302.61
14	277.69	176.10	125.00	301.10
15	277.73	173.65	127.17	300.82
16	277.78	176.27	125.00	301.27
17	277.85	176.86	125.00	301.86
18	277.90	176.62	125.00	301.62
19	277.94	176.97	125.00	301.97
20	277.98	175.55	125.00	300.55
21	278.13	176.29	125.00	301.29
22	278.18	175.77	125.00	300.77
23	278.26	173.56	125.00	298.56
24	278.31	176.41	125.00	301.41
25	278.38	176.07	125.00	301.07
26	278.44	174.58	125.00	299.58
27	278.53	174.59	125.00	299.59
28	278.62	175.29	125.00	300.29
29	278.67	174.74	125.00	299.74
30	278.74	177.04	125.00	302.04
Mínimo	277.52			297.18
Promedio	277.92			301.26
Máximo	278.74			305.03

Gerencia Técnica
Ing. Héctor E. Morandi

Central Hidroeléctrica - Datos hidrométricos

Fuente de Información: Ente Ejecutivo Presa Embalse Casa de Piedra - Normas de Manejo de Aguas
Publicado: www.coirco.gov.ar



ENTE EJECUTIVO PRESA EMBALSE "Casa de Piedra"

CENTRAL HIDROELÉCTRICA

Datos hidrométricos

Reporte remitido el:..... diariamente (09:00 hs.)

DÍA	DICIEMBRE - 2005			
	Cota del Embalse (m.s.n.m.)	Caudal erogado		
		Turbinado (m ³ /seg.)	Vertido (m ³ /seg.)	Total (m ³ /seg.)
1	278.75	177.39	121.96	299.35
2	278.84	179.94	120.00	299.94
3	279.00	177.64	120.00	297.64
4	279.07	176.30	121.00	297.30
5	279.13	179.52	121.00	300.52
6	279.16	177.48	120.00	297.48
7	279.24	179.05	120.00	299.05
8	279.31	179.50	120.00	299.50
9	279.34	181.64	120.00	301.64
10	279.36	180.52	120.00	300.52
11	279.35	179.43	120.00	299.43
12	279.39	180.32	120.00	300.32
13	279.43	180.67	120.00	300.67
14	279.50	179.85	120.00	299.85
15	279.54	179.41	120.00	299.41
16	279.65	179.03	120.00	299.03
17	279.69	180.28	120.00	300.28
18	279.85	179.90	120.00	299.90
19	279.95	179.72	110.00	289.72
20	280.00	180.47	100.00	280.47
21	280.04	179.56	100.00	279.56
22	280.22	179.32	100.00	279.32
23	280.30	178.83	100.00	278.83
24	280.40	180.03	100.00	280.03
25	280.48	179.19	100.00	279.19
26	280.55	178.49	100.00	278.49
27	280.65	178.49	100.00	278.49
28	280.76	180.00	100.00	280.00
29	280.82	179.44	100.00	279.44
30	280.90	179.71	100.00	279.71
31	281.00	179.01	100.00	279.01
Mínimo	278.75			278.49
Promedio	279.80			291.42
Máximo	281.00			301.64

Gerencia Técnica
Ing. Héctor E. Morandi

Central Hidroeléctrica - Datos hidrométricos