
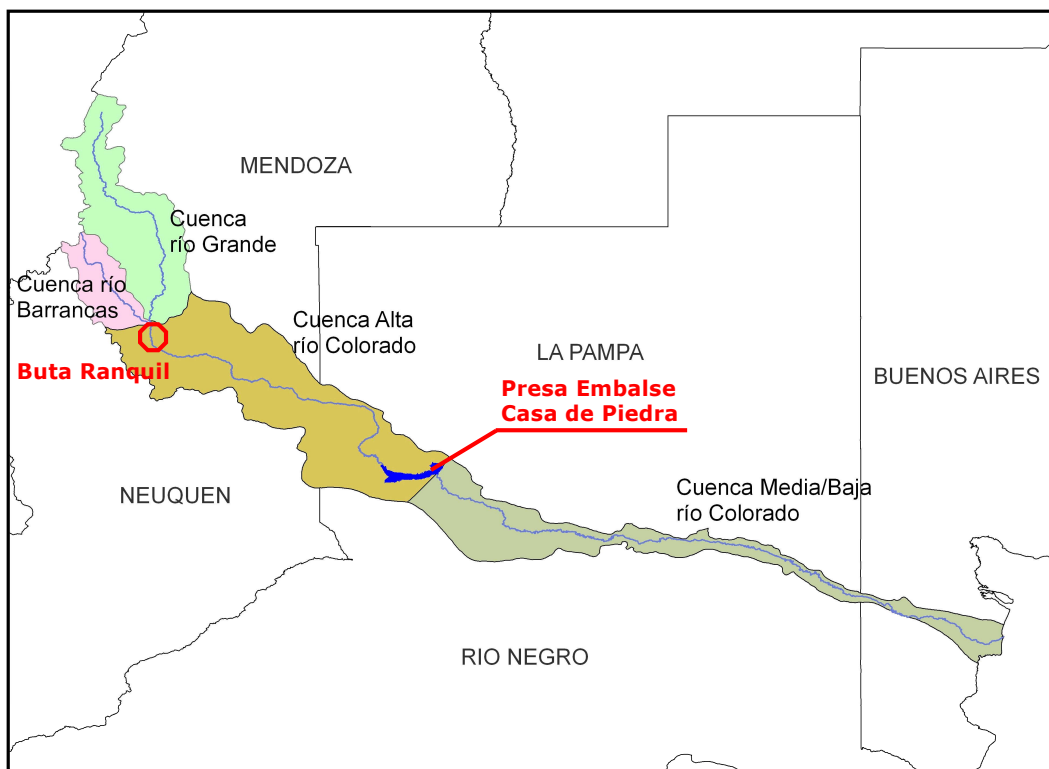




# RIO COLORADO

## Estación CASA DE PIEDRA

### Presa Embalse y Central Hidroeléctrica



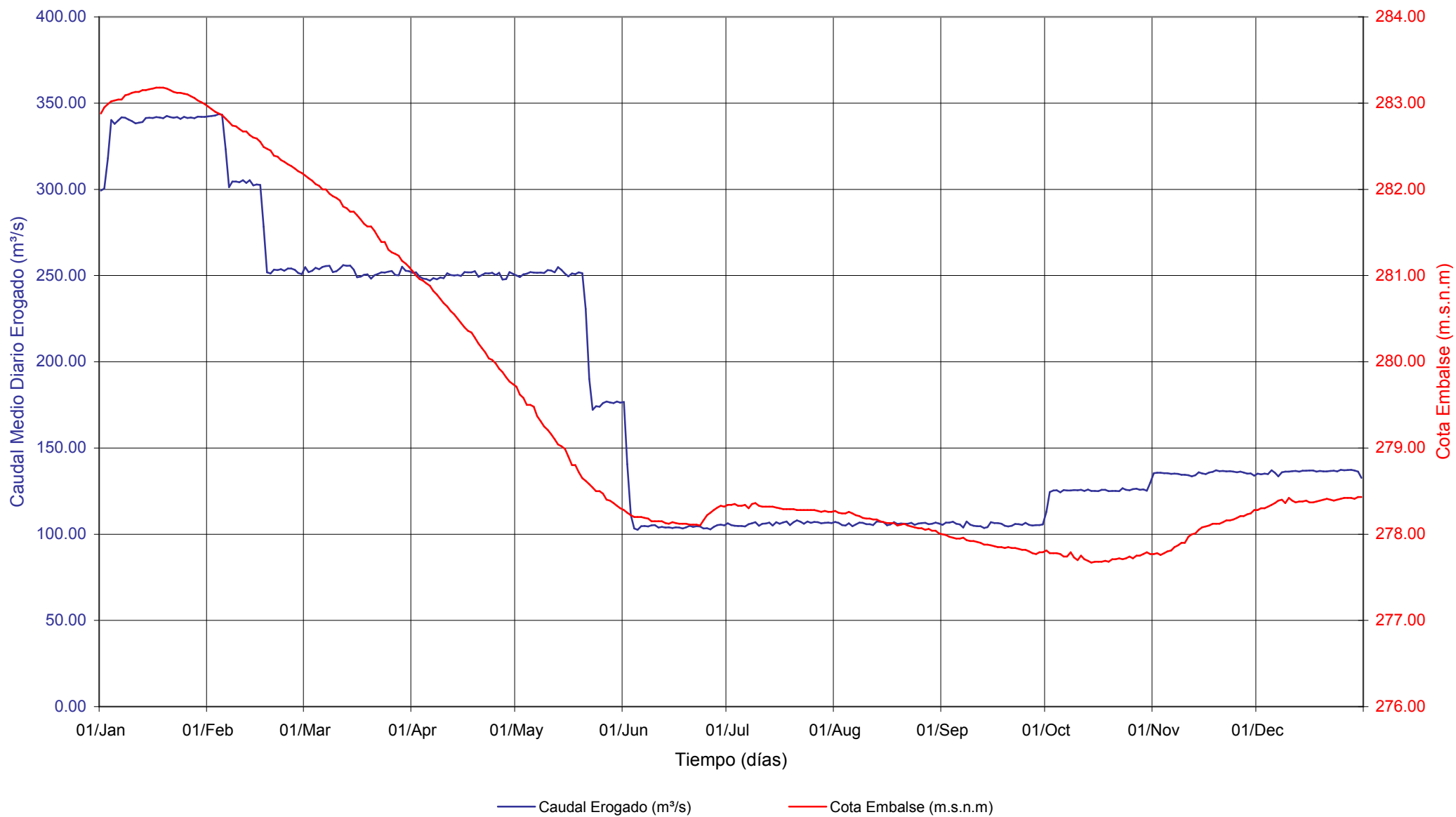
**Año 2003**

Contenido:

- Gráfico: Variación diaria Cota del embalse y Caudal erogado
- Tablas mensuales con registros Hidrométricos Diarios: Cota del Embalse y Caudal Erogado: turbinado y por válvula

# Río Colorado

## Estación Presa Embalse Casa de Piedra - Año 2003





**ENTE EJECUTIVO PRESA EMBALSE  
"Casa de Piedra"**

**CENTRAL HIDROELÉCTRICA**

**Datos hidrométricos**

Reporte remitido el:..... diariamente (09:00 hs.)

DÍA	ENERO - 2003			
	Cota del Embalse (m.s.n.m.)	Caudal erogado		
		Turbinado (m <sup>3</sup> /seg.)	Vertido (m <sup>3</sup> /seg.)	Total (m <sup>3</sup> /seg.)
1	282.88	179.24	120.00	299.24
2	282.95	180.40	120.00	300.40
3	282.99	181.81	136.25	318.06
4	283.02	180.23	160.00	340.23
5	283.03	177.97	160.00	337.97
6	283.04	179.95	160.00	339.95
7	283.04	181.82	160.00	341.82
8	283.09	181.46	160.00	341.46
9	283.10	180.40	160.00	340.40
10	283.12	179.52	160.00	339.52
11	283.13	178.22	160.00	338.22
12	283.13	178.60	160.00	338.60
13	283.15	160.30	178.75	339.05
14	283.15	171.40	170.00	341.40
15	283.16	171.44	170.00	341.44
16	283.17	171.40	170.00	341.40
17	283.18	171.95	170.00	341.95
18	283.18	171.69	170.00	341.69
19	283.18	171.24	170.00	341.24
20	283.17	172.59	170.00	342.59
21	283.15	171.84	170.00	341.84
22	283.13	171.44	170.00	341.44
23	283.12	171.88	170.00	341.88
24	283.12	170.79	170.00	340.79
25	283.11	172.03	170.00	342.03
26	283.10	171.43	170.00	341.43
27	283.08	171.68	170.00	341.68
28	283.06	171.23	170.00	341.23
29	283.03	172.21	170.00	342.21
30	283.01	172.06	170.00	342.06
31	282.99	171.97	170.00	341.97
Mínimo	282.88			299.24
Promedio	283.09			337.59
Máximo	283.18			342.59

Gerencia Técnica  
Ing. Héctor E. Morandi

Central Hidroeléctrica - Datos hidrométricos

Fuente de Información: Ente Ejecutivo Presa Embalse Casa de Piedra - Normas de Manejo de Aguas  
Publicado: [www.coirco.gov.ar](http://www.coirco.gov.ar)



# ENTE EJECUTIVO PRESA EMBALSE "Casa de Piedra"

## CENTRAL HIDROELÉCTRICA

### Datos hidrométricos

Reporte remitido el:..... diariamente (09:00 hs.)

DÍA	FEBRERO - 2003			
	Cota del Embalse (m.s.n.m.)	Caudal erogado		
		Turbinado (m <sup>3</sup> /seg.)	Vertido (m <sup>3</sup> /seg.)	Total (m <sup>3</sup> /seg.)
1	282.96	172.25	170.00	342.25
2	282.93	172.58	170.00	342.58
3	282.90	172.77	170.00	342.77
4	282.88	173.63	170.00	343.63
5	282.86	173.26	170.00	343.26
6	282.82	172.46	150.83	323.29
7	282.78	171.19	130.00	301.19
8	282.74	174.51	130.00	304.51
9	282.73	174.49	130.00	304.49
10	282.70	174.15	130.00	304.15
11	282.67	175.25	130.00	305.25
12	282.67	142.49	161.25	303.74
13	282.63	175.30	130.00	305.30
14	282.60	172.31	130.00	302.31
15	282.59	172.75	130.00	302.75
16	282.55	170.86	131.69	302.55
17	282.49	172.43	105.83	278.26
18	282.47	171.87	80.00	251.87
19	282.45	171.25	80.00	251.25
20	282.39	173.44	80.00	253.44
21	282.38	173.11	80.00	253.11
22	282.34	173.66	80.00	253.66
23	282.32	172.73	80.00	252.73
24	282.29	174.07	80.00	254.07
25	282.27	174.03	80.00	254.03
26	282.24	173.23	80.00	253.23
27	282.21	171.47	80.00	251.47
28	282.19	170.84	80.00	250.84
Mínimo	282.19			250.84
Promedio	282.57			290.43
Máximo	282.96			343.63

Gerencia Técnica  
Ing. Héctor E. Morandi

Central Hidroeléctrica - Datos hidrométricos

Fuente de Información: Ente Ejecutivo Presa Embalse Casa de Piedra - Normas de Manejo de Aguas  
Publicado: [www.coirco.gov.ar](http://www.coirco.gov.ar)



# ENTE EJECUTIVO PRESA EMBALSE "Casa de Piedra"

## CENTRAL HIDROELÉCTRICA

### Datos hidrométricos

Reporte remitido el:..... diariamente (09:00 hs.)

DÍA	MARZO - 2003			
	Cota del Embalse (m.s.n.m.)	Caudal erogado		
		Turbinado (m³/seg.)	Vertido (m³/seg.)	Total (m³/seg.)
1	282.16	174.88	80.00	254.88
2	282.13	172.04	80.00	252.04
3	282.10	172.82	80.00	252.82
4	282.06	174.41	80.00	254.41
5	282.04	173.72	80.00	253.72
6	282.00	174.94	80.00	254.94
7	282.00	175.47	80.00	255.47
8	281.95	175.70	80.00	255.70
9	281.92	172.05	80.00	252.05
10	281.90	172.48	80.00	252.48
11	281.87	174.02	80.00	254.02
12	281.80	176.05	80.00	256.05
13	281.78	175.59	80.00	255.59
14	281.74	175.72	80.00	255.72
15	281.74	175.48	78.00	253.48
16	281.70	173.00	76.00	249.00
17	281.65	173.44	76.00	249.44
18	281.60	174.38	76.00	250.38
19	281.57	174.67	76.00	250.67
20	281.57	172.25	76.00	248.25
21	281.52	174.19	76.00	250.19
22	281.45	174.99	76.00	250.99
23	281.39	175.81	76.00	251.81
24	281.39	175.70	76.00	251.70
25	281.30	176.28	76.00	252.28
26	281.27	176.58	76.00	252.58
27	281.25	174.29	76.00	250.29
28	281.23	174.10	76.00	250.10
29	281.17	179.17	76.00	255.17
30	281.14	177.79	75.00	252.79
31	281.10	178.52	74.00	252.52
Mínimo	281.10			248.25
Promedio	281.66			252.63
Máximo	282.16			256.05

Gerencia Técnica  
Ing. Héctor E. Morandi

Central Hidroeléctrica - Datos hidrométricos

Fuente de Información: Ente Ejecutivo Presa Embalse Casa de Piedra - Normas de Manejo de Aguas  
Publicado: [www.coirco.gov.ar](http://www.coirco.gov.ar)



**ENTE EJECUTIVO PRESA EMBALSE  
"Casa de Piedra"**

**CENTRAL HIDROELÉCTRICA**

**Datos hidrométricos**

Reporte remitido el:..... diariamente (09:00 hs.)

DÍA	ABRIL - 2003			
	Cota del Embalse (m.s.n.m.)	Caudal erogado		
		Turbinado (m <sup>3</sup> /seg.)	Vertido (m <sup>3</sup> /seg.)	Total (m <sup>3</sup> /seg.)
1	281.05	178.54	73.00	251.54
2	281.00	178.92	73.00	251.92
3	280.96	176.40	73.00	249.40
4	280.94	175.20	73.00	248.20
5	280.91	175.00	73.00	248.00
6	280.88	174.05	73.00	247.05
7	280.82	175.51	73.00	248.51
8	280.78	174.78	73.00	247.78
9	280.73	175.86	73.00	248.86
10	280.68	175.47	73.00	248.47
11	280.64	178.34	73.00	251.34
12	280.59	177.26	73.00	250.26
13	280.55	177.07	73.00	250.07
14	280.50	177.26	73.00	250.26
15	280.45	176.82	73.00	249.82
16	280.40	179.00	73.00	252.00
17	280.36	178.89	73.00	251.89
18	280.34	178.91	73.00	251.91
19	280.28	179.54	73.00	252.54
20	280.21	176.27	73.00	249.27
21	280.16	177.24	73.00	250.24
22	280.11	178.39	73.00	251.39
23	280.04	178.27	73.00	251.27
24	280.02	178.56	73.00	251.56
25	279.98	177.26	73.00	250.26
26	279.92	178.60	73.00	251.60
27	279.88	174.63	73.00	247.63
28	279.82	174.37	73.54	247.91
29	279.77	178.04	74.00	252.04
30	279.74	176.89	74.00	250.89
Mínimo	279.74			247.05
Promedio	280.42			250.13
Máximo	281.05			252.54

Gerencia Técnica  
Ing. Héctor E. Morandi

Central Hidroeléctrica - Datos hidrométricos

Fuente de Información: Ente Ejecutivo Presa Embalse Casa de Piedra - Normas de Manejo de Aguas  
Publicado: [www.coirco.gov.ar](http://www.coirco.gov.ar)



# ENTE EJECUTIVO PRESA EMBALSE "Casa de Piedra"

## CENTRAL HIDROELÉCTRICA

### Datos hidrométricos

Reporte remitido el:..... diariamente (09:00 hs.)

DÍA	MAYO - 2003			
	Cota del Embalse (m.s.n.m.)	Caudal erogado		
		Turbinado (m <sup>3</sup> /seg.)	Vertido (m <sup>3</sup> /seg.)	Total (m <sup>3</sup> /seg.)
1	279.71	176.07	74.00	250.07
2	279.62	175.06	74.00	249.06
3	279.58	176.64	74.00	250.64
4	279.50	177.13	74.00	251.13
5	279.50	178.01	74.00	252.01
6	279.48	177.71	74.00	251.71
7	279.37	177.54	74.00	251.54
8	279.31	176.62	75.06	251.68
9	279.25	174.47	77.00	251.47
10	279.21	176.13	77.00	253.13
11	279.16	175.87	77.00	252.87
12	279.10	174.86	77.00	251.86
13	279.04	177.79	77.00	254.79
14	279.02	176.24	77.00	253.24
15	278.99	174.04	77.00	251.04
16	278.90	172.45	77.00	249.45
17	278.80	174.23	77.00	251.23
18	278.80	173.82	77.00	250.82
19	278.72	174.82	77.00	251.82
20	278.65	174.28	77.00	251.28
21	278.62	175.25	55.33	230.58
22	278.58	173.53	16.50	190.03
23	278.54	172.09	0.00	172.09
24	278.50	174.20	0.00	174.20
25	278.50	173.95	0.00	173.95
26	278.47	176.06	0.00	176.06
27	278.40	176.99	0.00	176.99
28	278.39	163.94	12.42	176.36
29	278.36	175.98	0.00	175.98
30	278.33	176.88	0.00	176.88
31	278.30	176.29	0.00	176.29
Mínimo	278.30			172.09
Promedio	278.93			226.78
Máximo	279.71			254.79

Gerencia Técnica  
Ing. Héctor E. Morandi

Central Hidroeléctrica - Datos hidrométricos

Fuente de Información: Ente Ejecutivo Presa Embalse Casa de Piedra - Normas de Manejo de Aguas  
Publicado: www.coirco.gov.ar



# ENTE EJECUTIVO PRESA EMBALSE "Casa de Piedra"

## CENTRAL HIDROELÉCTRICA

### Datos hidrométricos

Reporte remitido el:..... diariamente (09:00 hs.)

DÍA	JUNIO - 2003			
	Cota del Embalse (m.s.n.m.)	Caudal erogado		
		Turbinado (m <sup>3</sup> /seg.)	Vertido (m <sup>3</sup> /seg.)	Total (m <sup>3</sup> /seg.)
1	278.28	176.74	0.00	176.74
2	278.25	87.88	52.70	140.58
3	278.22	86.19	24.83	111.02
4	278.20	86.33	17.00	103.33
5	278.20	85.53	17.00	102.53
6	278.20	87.61	17.00	104.61
7	278.19	87.78	17.00	104.78
8	278.18	87.47	17.00	104.47
9	278.15	88.09	17.00	105.09
10	278.15	88.27	17.00	105.27
11	278.15	86.83	17.00	103.83
12	278.15	87.18	17.00	104.18
13	278.13	86.85	17.00	103.85
14	278.12	87.00	17.00	104.00
15	278.14	86.59	17.00	103.59
16	278.13	86.94	17.00	103.94
17	278.12	86.88	17.00	103.88
18	278.12	86.37	17.00	103.37
19	278.12	86.99	17.00	103.99
20	278.11	87.84	17.00	104.84
21	278.11	87.17	17.00	104.17
22	278.11	87.66	17.00	104.66
23	278.10	87.56	17.00	104.56
24	278.16	86.35	17.00	103.35
25	278.22	86.44	17.00	103.44
26	278.25	85.74	17.00	102.74
27	278.28	87.17	17.00	104.17
28	278.31	86.28	19.00	105.28
29	278.33	86.56	19.00	105.56
30	278.32	86.20	19.00	105.20
Mínimo	278.10			102.53
Promedio	278.18			108.03
Máximo	278.33			176.74

Gerencia Técnica  
Ing. Héctor E. Morandi

Central Hidroeléctrica - Datos hidrométricos

Fuente de Información: Ente Ejecutivo Presa Embalse Casa de Piedra - Normas de Manejo de Aguas  
Publicado: [www.coirco.gov.ar](http://www.coirco.gov.ar)





**ENTE EJECUTIVO PRESA EMBALSE  
"Casa de Piedra"**

**CENTRAL HIDROELÉCTRICA**

**Datos hidrométricos**

Reporte remitido el:..... diariamente (09:00 hs.)

DÍA	JULIO - 2003			
	Cota del Embalse (m.s.n.m.)	Caudal erogado		
		Turbinado (m <sup>3</sup> /seg.)	Vertido (m <sup>3</sup> /seg.)	Total (m <sup>3</sup> /seg.)
1	278.34	87.34	19.00	106.34
2	278.34	86.22	19.00	105.22
3	278.35	85.91	19.00	104.91
4	278.33	86.84	17.92	104.76
5	278.33	91.50	13.29	104.79
6	278.34	104.45	0.00	104.45
7	278.30	105.77	0.00	105.77
8	278.35	104.65	1.65	106.30
9	278.36	107.00	0.00	107.00
10	278.33	104.84	0.00	104.84
11	278.32	106.03	0.00	106.03
12	278.32	106.24	0.00	106.24
13	278.32	106.73	0.00	106.73
14	278.32	86.02	19.00	105.02
15	278.31	87.96	19.00	106.96
16	278.30	87.12	19.00	106.12
17	278.29	87.78	19.00	106.78
18	278.29	88.34	19.00	107.34
19	278.29	86.30	19.00	105.30
20	278.29	88.03	19.00	107.03
21	278.28	88.98	19.00	107.98
22	278.28	88.28	19.00	107.28
23	278.28	87.00	19.00	106.00
24	278.28	88.37	19.00	107.37
25	278.28	87.55	19.00	106.55
26	278.28	88.13	19.00	107.13
27	278.27	87.96	19.00	106.96
28	278.26	87.33	19.00	106.33
29	278.27	87.63	19.00	106.63
30	278.26	87.65	19.00	106.65
31	278.26	87.43	19.00	106.43
Mínimo	278.26			104.45
Promedio	278.30			106.23
Máximo	278.36			107.98

Gerencia Técnica  
Ing. Héctor E. Morandi

Central Hidroeléctrica - Datos hidrométricos

Fuente de Información: Ente Ejecutivo Presa Embalse Casa de Piedra - Normas de Manejo de Aguas  
Publicado: [www.coirco.gov.ar](http://www.coirco.gov.ar)



**ENTE EJECUTIVO PRESA EMBALSE  
"Casa de Piedra"**

**CENTRAL HIDROELÉCTRICA**

**Datos hidrométricos**

Reporte remitido el:..... diariamente (09:00 hs.)

DÍA	AGOSTO - 2003			
	Cota del Embalse (m.s.n.m.)	Caudal erogado		
		Turbinado (m <sup>3</sup> /seg.)	Vertido (m <sup>3</sup> /seg.)	Total (m <sup>3</sup> /seg.)
1	278.27	88.06	19.00	107.06
2	278.25	87.62	19.00	106.62
3	278.24	86.32	19.00	105.32
4	278.24	86.07	19.00	105.07
5	278.26	83.00	23.36	106.36
6	278.24	85.58	19.00	104.58
7	278.22	86.71	19.00	105.71
8	278.21	87.75	19.00	106.75
9	278.19	87.71	18.88	106.59
10	278.18	86.83	19.00	105.83
11	278.18	86.86	19.00	105.86
12	278.17	86.22	19.00	105.22
13	278.17	89.30	18.06	107.36
14	278.15	88.27	19.00	107.27
15	278.14	95.90	11.08	106.98
16	278.13	105.15	0.00	105.15
17	278.13	105.66	0.00	105.66
18	278.13	106.99	0.00	106.99
19	278.10	105.90	0.00	105.90
20	278.11	71.36	34.83	106.19
21	278.12	106.06	0.00	106.06
22	278.10	106.06	0.00	106.06
23	278.09	106.54	0.00	106.54
24	278.08	105.41	0.00	105.41
25	278.07	106.19	0.00	106.19
26	278.07	106.40	0.00	106.40
27	278.05	106.58	0.00	106.58
28	278.06	105.74	0.00	105.74
29	278.04	106.10	0.00	106.10
30	278.04	106.70	0.00	106.70
31	278.01	106.22	0.00	106.22
Mínimo	278.01			104.58
Promedio	278.14			106.14
Máximo	278.27			107.36

Gerencia Técnica  
Ing. Héctor E. Morandi

Central Hidroeléctrica - Datos hidrométricos

Fuente de Información: Ente Ejecutivo Presa Embalse Casa de Piedra - Normas de Manejo de Aguas  
Publicado: [www.coirco.gov.ar](http://www.coirco.gov.ar)



**ENTE EJECUTIVO PRESA EMBALSE  
"Casa de Piedra"**

**CENTRAL HIDROELÉCTRICA**

**Datos hidrométricos**

Reporte remitido el:..... diariamente (09:00 hs.)

DÍA	SEPTIEMBRE - 2003			
	Cota del Embalse (m.s.n.m.)	Caudal erogado		
		Turbinado (m <sup>3</sup> /seg.)	Vertido (m <sup>3</sup> /seg.)	Total (m <sup>3</sup> /seg.)
1	278.00	105.46	0.00	105.46
2	277.99	106.75	0.00	106.75
3	277.97	106.70	0.00	106.70
4	277.96	107.23	0.00	107.23
5	277.95	106.00	0.00	106.00
6	277.95	105.63	0.00	105.63
7	277.96	103.78	0.00	103.78
8	277.93	107.40	0.00	107.40
9	277.92	105.54	0.00	105.54
10	277.92	104.84	0.00	104.84
11	277.91	104.58	0.00	104.58
12	277.90	104.62	0.00	104.62
13	277.88	103.57	0.00	103.57
14	277.88	104.16	0.00	104.16
15	277.87	107.02	0.00	107.02
16	277.86	106.39	0.00	106.39
17	277.85	106.47	0.00	106.47
18	277.85	106.01	0.00	106.01
19	277.84	100.68	4.18	104.86
20	277.85	104.50	0.00	104.50
21	277.84	104.86	0.00	104.86
22	277.84	105.90	0.00	105.90
23	277.83	105.75	0.00	105.75
24	277.82	105.39	0.00	105.39
25	277.82	106.55	0.00	106.55
26	277.80	105.35	0.00	105.35
27	277.78	104.97	0.00	104.97
28	277.77	105.28	0.00	105.28
29	277.79	105.24	0.00	105.24
30	277.79	105.71	0.00	105.71
Mínimo	277.77			103.57
Promedio	277.88			105.55
Máximo	278.00			107.40

Gerencia Técnica  
Ing. Héctor E. Morandi

Central Hidroeléctrica - Datos hidrométricos

Fuente de Información: Ente Ejecutivo Presa Embalse Casa de Piedra - Normas de Manejo de Aguas  
Publicado: [www.coirco.gov.ar](http://www.coirco.gov.ar)



**ENTE EJECUTIVO PRESA EMBALSE  
"Casa de Piedra"**

**CENTRAL HIDROELÉCTRICA**

**Datos hidrométricos**

Reporte remitido el:..... diariamente (09:00 hs.)

DÍA	OCTUBRE - 2003			
	Cota del Embalse (m.s.n.m.)	Caudal erogado		
		Turbinado (m <sup>3</sup> /seg.)	Vertido (m <sup>3</sup> /seg.)	Total (m <sup>3</sup> /seg.)
1	277.81	112.99	0.00	112.99
2	277.78	124.41	0.00	124.41
3	277.78	125.39	0.00	125.39
4	277.78	125.52	0.00	125.52
5	277.77	124.34	0.00	124.34
6	277.74	125.62	0.00	125.62
7	277.74	125.28	0.00	125.28
8	277.79	125.39	0.00	125.39
9	277.73	125.62	0.00	125.62
10	277.70	125.53	0.00	125.53
11	277.75	125.68	0.00	125.68
12	277.71	125.12	0.00	125.12
13	277.69	125.87	0.00	125.87
14	277.67	71.59	53.52	125.11
15	277.68	125.13	0.00	125.13
16	277.68	125.01	0.00	125.01
17	277.68	125.67	0.00	125.67
18	277.69	125.70	0.00	125.70
19	277.68	124.91	0.00	124.91
20	277.71	125.07	0.00	125.07
21	277.71	125.07	0.00	125.07
22	277.72	124.89	0.00	124.89
23	277.71	126.60	0.00	126.60
24	277.72	125.75	0.00	125.75
25	277.74	125.47	0.00	125.47
26	277.72	126.12	0.00	126.12
27	277.75	126.37	0.00	126.37
28	277.75	125.73	0.00	125.73
29	277.77	126.02	0.00	126.02
30	277.79	125.25	0.00	125.25
31	277.77	129.74	0.00	129.74
Mínimo	277.67			112.99
Promedio	277.73			125.17
Máximo	277.81			129.74

Gerencia Técnica  
Ing. Héctor E. Morandi

Central Hidroeléctrica - Datos hidrométricos

Fuente de Información: Ente Ejecutivo Presa Embalse Casa de Piedra - Normas de Manejo de Aguas  
Publicado: [www.coirco.gov.ar](http://www.coirco.gov.ar)



# ENTE EJECUTIVO PRESA EMBALSE "Casa de Piedra"

## CENTRAL HIDROELÉCTRICA

### Datos hidrométricos

Reporte remitido el:..... diariamente (09:00 hs.)

DÍA	NOVIEMBRE - 2003			
	Cota del Embalse (m.s.n.m.)	Caudal erogado		
		Turbinado (m³/seg.)	Vertido (m³/seg.)	Total (m³/seg.)
1	277.77	135.34	0.00	135.34
2	277.78	135.67	0.00	135.67
3	277.76	135.63	0.00	135.63
4	277.78	135.35	0.00	135.35
5	277.80	135.36	0.00	135.36
6	277.81	135.04	0.00	135.04
7	277.85	135.07	0.00	135.07
8	277.87	134.95	0.00	134.95
9	277.90	134.42	0.00	134.42
10	277.90	134.45	0.00	134.45
11	277.97	134.19	0.00	134.19
12	278.00	133.57	0.00	133.57
13	278.01	134.20	0.00	134.20
14	278.05	135.89	0.00	135.89
15	278.08	135.29	0.00	135.29
16	278.09	134.83	0.00	134.83
17	278.10	135.79	0.00	135.79
18	278.12	136.20	0.00	136.20
19	278.12	137.07	0.00	137.07
20	278.12	136.61	0.00	136.61
21	278.14	136.67	0.00	136.67
22	278.16	136.40	0.00	136.40
23	278.16	136.49	0.00	136.49
24	278.17	136.23	0.00	136.23
25	278.19	135.90	0.00	135.90
26	278.21	136.30	0.00	136.30
27	278.21	127.67	8.13	135.80
28	278.23	135.05	0.00	135.05
29	278.24	135.29	0.00	135.29
30	278.28	134.00	0.00	134.00
Mínimo	277.76			133.57
Promedio	278.03			135.44
Máximo	278.28			137.07

Gerencia Técnica  
Ing. Héctor E. Morandi

Central Hidroeléctrica - Datos hidrométricos

Fuente de Información: Ente Ejecutivo Presa Embalse Casa de Piedra - Normas de Manejo de Aguas  
Publicado: [www.coirco.gov.ar](http://www.coirco.gov.ar)



**ENTE EJECUTIVO PRESA EMBALSE  
"Casa de Piedra"**

**CENTRAL HIDROELÉCTRICA**

**Datos hidrométricos**

Reporte remitido el:..... Diariamente (09:00 hs.)

DÍA	DICIEMBRE - 2003			
	Cota del Embalse (m.s.n.m.)	Caudal erogado		
		Turbinado (m <sup>3</sup> /seg.)	Vertido (m <sup>3</sup> /seg.)	Total (m <sup>3</sup> /seg.)
1	278.28	135.16	0.00	135.16
2	278.30	134.76	0.00	134.76
3	278.30	135.05	0.00	135.05
4	278.32	134.86	0.00	134.86
5	278.34	137.11	0.00	137.11
6	278.36	135.63	0.00	135.63
7	278.39	133.51	0.00	133.51
8	278.40	135.95	0.00	135.95
9	278.36	136.24	0.00	136.24
10	278.42	136.30	0.00	136.30
11	278.39	136.52	0.00	136.52
12	278.37	136.71	0.00	136.71
13	278.38	136.24	0.00	136.24
14	278.38	136.78	0.00	136.78
15	278.39	136.76	0.00	136.76
16	278.37	136.95	0.00	136.95
17	278.37	136.93	0.00	136.93
18	278.38	136.33	0.00	136.33
19	278.39	136.62	0.00	136.62
20	278.40	136.48	0.00	136.48
21	278.41	136.36	0.00	136.36
22	278.40	136.63	0.00	136.63
23	278.39	136.78	0.00	136.78
24	278.40	136.40	0.00	136.40
25	278.41	137.39	0.00	137.39
26	278.42	137.11	0.00	137.11
27	278.42	137.26	0.00	137.26
28	278.42	137.38	0.00	137.38
29	278.41	136.91	0.00	136.91
30	278.43	136.30	0.00	136.30
31	278.43	132.60	0.00	132.60
Mínimo	278.28			132.60
Promedio	278.38			136.19
Máximo	278.43			137.39

Gerencia Técnica  
Ing. Héctor E. Morandi

Central Hidroeléctrica - Datos hidrométricos

Fuente de Información: Ente Ejecutivo Presa Embalse Casa de Piedra - Normas de Manejo de Aguas  
Publicado: [www.coirco.gov.ar](http://www.coirco.gov.ar)