


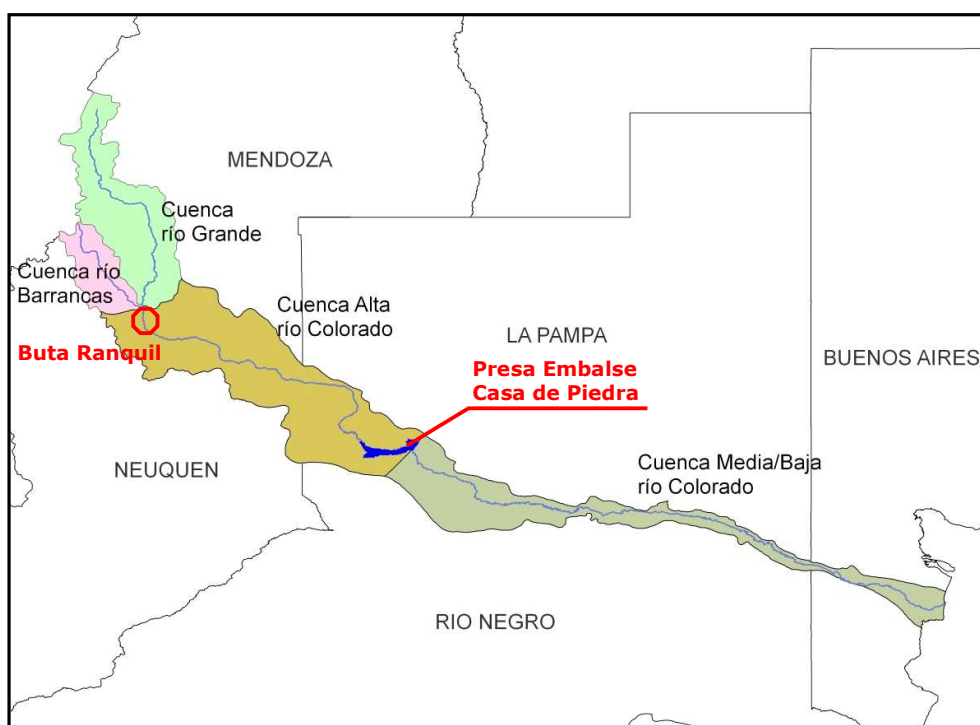


RIO COLORADO

Estación CASA DE PIEDRA

Presa Embalse y Central Hidroeléctrica

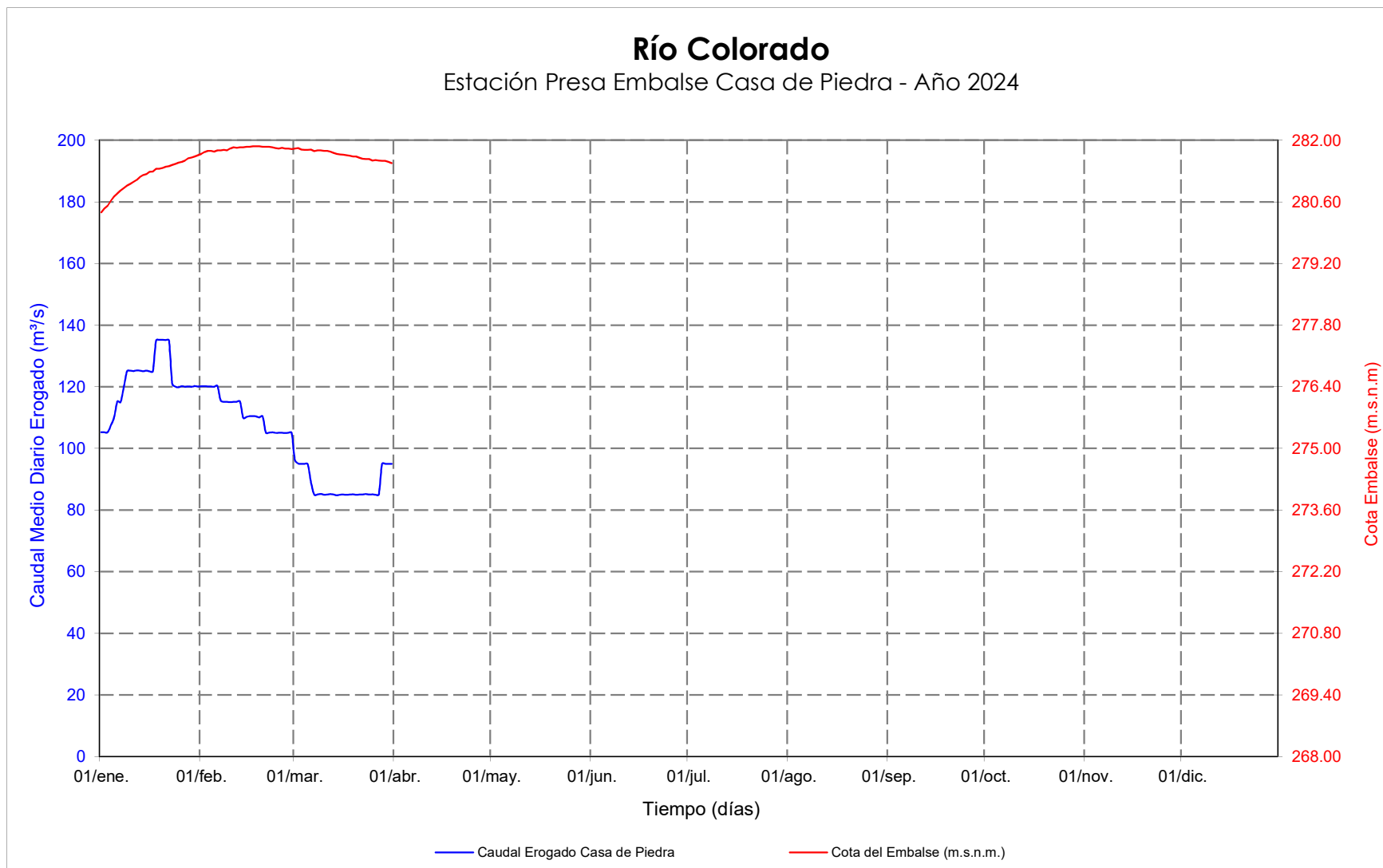
Latitud: 38° 12' 51" – Longitud: 67° 11' 30"



Año 2024

Contenido:

- Gráfico: Variación diaria Cota del embalse y Caudal erogado
- Tablas mensuales con registros Hidrométricos Diarios: Cota del Embalse y Caudal Erogado: turbinado y por válvula



**ENTE EJECUTIVO PRESA EMBALSE
"Casa de Piedra"**



CENTRAL HIDROELÉCTRICA

Datos Hidrométricos - Enero 2024

Reporte remitido diariamente (09:00 hs.)

DIA	Cota del Embalse (m.s.n.m.)	Caudal erogado		
		Turbinado (m³/seg.)	Vertido (m³/seg.)	Total (m³/seg.)
1	280.36	105	0	105
2	280.45	105	0	105
3	280.51	105	0	105
4	280.63	107	0	107
5	280.72	110	0	110
6	280.79	115	0	115
7	280.86	115	0	115
8	280.91	120	0	120
9	280.97	125	0	125
10	281.01	125	0	125
11	281.05	125	0	125
12	281.10	125	0	125
13	281.16	125	0	125
14	281.21	110	15	125
15	281.23	121	5	125
16	281.28	125	0	125
17	281.29	125	0	125
18	281.35	135	0	135
19	281.35	135	0	135
20	281.37	135	0	135
21	281.40	135	0	135
22	281.41	135	0	135
23	281.44	121	0	121
24	281.46	120	0	120
25	281.49	120	0	120
26	281.51	120	0	120
27	281.54	120	0	120
28	281.59	120	0	120
29	281.61	120	0	120
30	281.63	120	0	120
31	281.66	120	0	120
Mínimo	280.36			105
Promedio	281.17			121
Máximo	281.66			135

Central Hidroeléctrica - Datos hidrométricos

Gerencia Técnica
Operaciones

**ENTE EJECUTIVO PRESA EMBALSE
"Casa de Piedra"**



CENTRAL HIDROELÉCTRICA

Datos Hidrométricos - Febrero 2024

Reporte remitido diariamente (09:00 hs.)

DIA	Cota del Embalse (m.s.n.m.)	Caudal erogado		
		Turbinado (m³/seg.)	Vertido (m³/seg.)	Total (m³/seg.)
1	281.69	120	0	120
2	281.73	120	0	120
3	281.76	120	0	120
4	281.76	120	0	120
5	281.74	120	0	120
6	281.77	119	2	120
7	281.77	116	0	116
8	281.78	115	0	115
9	281.77	115	0	115
10	281.81	115	0	115
11	281.84	115	0	115
12	281.83	115	0	115
13	281.84	115	0	115
14	281.84	110	0	110
15	281.85	110	0	110
16	281.85	110	0	110
17	281.86	110	0	110
18	281.86	110	0	110
19	281.86	110	0	110
20	281.85	110	0	110
21	281.85	105	0	105
22	281.85	105	0	105
23	281.84	105	0	105
24	281.82	105	0	105
25	281.81	105	0	105
26	281.83	105	0	105
27	281.81	105	0	105
28	281.81	105	0	105
29	281.80	105	0	105
Mínimo	281.69			105
Promedio	281.81			112
Máximo	281.86			120

Central Hidroeléctrica - Datos hidrométricos

Gerencia Técnica
Operaciones

**ENTE EJECUTIVO PRESA EMBALSE
"Casa de Piedra"**



CENTRAL HIDROELÉCTRICA

Datos Hidrométricos - Marzo 2024

Reporte remitido diariamente (09:00 hs.)

DIA	Cota del Embalse (m.s.n.m.)	Caudal erogado		
		Turbinado (m³/seg.)	Vertido (m³/seg.)	Total (m³/seg.)
1	281.81	96	0	96
2	281.82	83	13	95
3	281.79	81	14	95
4	281.78	95	0	95
5	281.78	95	0	95
6	281.79	89	0	89
7	281.75	85	0	85
8	281.77	85	0	85
9	281.77	85	0	85
10	281.76	85	0	85
11	281.76	85	0	85
12	281.74	85	0	85
13	281.71	85	0	85
14	281.69	85	0	85
15	281.68	85	0	85
16	281.67	85	0	85
17	281.66	85	0	85
18	281.65	85	0	85
19	281.63	85	0	85
20	281.63	85	0	85
21	281.60	85	0	85
22	281.58	85	0	85
23	281.57	85	0	85
24	281.57	85	0	85
25	281.54	85	0	85
26	281.55	85	0	85
27	281.54	85	0	85
28	281.53	95	0	95
29	281.53	95	0	95
30	281.51	95	0	95
31	281.48	95	0	95
Mínimo	281.48			85
Promedio	281.67			88
Máximo	281.82			96

Central Hidroeléctrica - Datos hidrométricos

Gerencia Técnica
Operaciones