


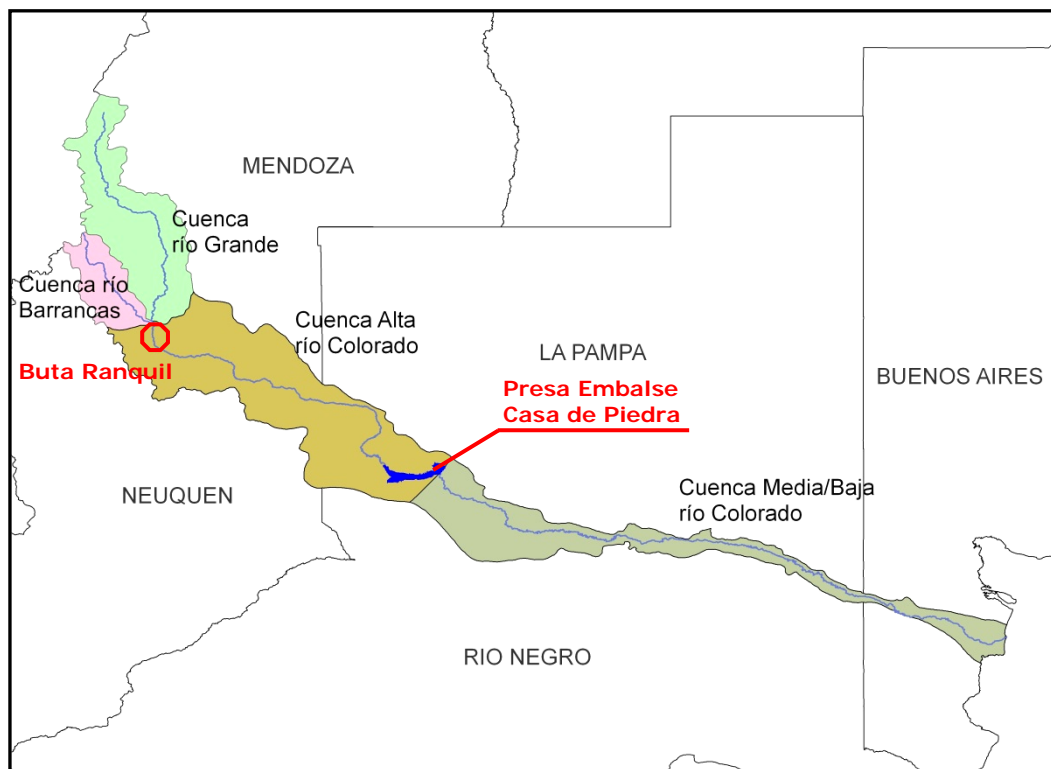


RIO COLORADO

Estación CASA DE PIEDRA

Presas Embalse y Central Hidroeléctrica

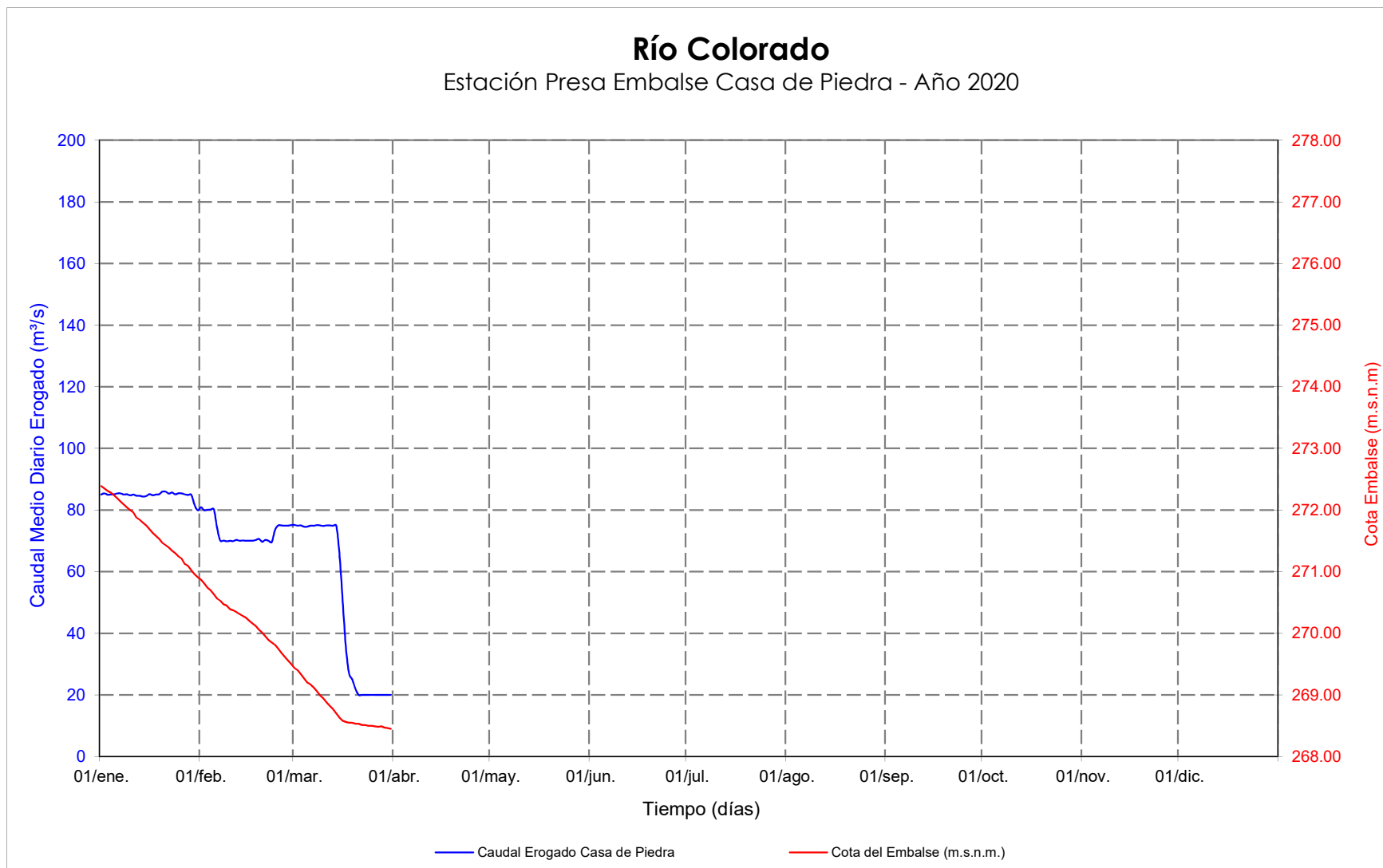
Latitud: 38° 12' 51" – Longitud: 67° 11' 30"



Año 2020

Contenido:

- Gráfico: Variación diaria Cota del embalse y Caudal erogado
- Tablas mensuales con registros Hidrométricos Diarios: Cota del Embalse y Caudal Erogado: turbinado y por válvula



ENTE EJECUTIVO PRESA EMBALSE
"Casa de Piedra"



CENTRAL HIDROELÉCTRICA

Datos Hidrométricos - Enero 2020

Reporte remitido diariamente (09:00 hs.)

DIA	Cota del Embalse (m.s.n.m.)	Caudal erogado		
		Turbinado (m ³ /seg.)	Vertido (m ³ /seg.)	Total (m ³ /seg.)
1	272.39	85	0	85
2	272.35	85	0	85
3	272.31	85	0	85
4	272.28	85	0	85
5	272.24	85	0	85
6	272.19	85	0	85
7	272.14	85	0	85
8	272.09	85	0	85
9	272.04	85	0	85
10	272.00	85	0	85
11	271.96	85	0	85
12	271.88	74	10	85
13	271.84	85	0	85
14	271.79	84	0	84
15	271.75	85	0	85
16	271.69	85	0	85
17	271.63	85	0	85
18	271.58	85	0	85
19	271.53	85	0	85
20	271.47	83	3	86
21	271.43	81	5	86
22	271.39	80	5	85
23	271.34	81	5	86
24	271.30	80	5	85
25	271.25	80	5	85
26	271.21	80	5	85
27	271.12	80	5	85
28	271.09	80	5	85
29	271.02	80	5	85
30	270.96	80	2	82
31	270.91	80	0	80
Mínimo	270.91			80
Promedio	271.68			85
Máximo	272.39			86

Central Hidroeléctrica - Datos hidrométricos

Gerencia Técnica
Operaciones

**ENTE EJECUTIVO PRESA EMBALSE
"Casa de Piedra"**



CENTRAL HIDROELÉCTRICA

Datos Hidrométricos - Marzo 2020

Reporte remitido diariamente (09:00 hs.)

DIA	Cota del Embalse (m.s.n.m.)	Caudal erogado		
		Turbinado (m³/seg.)	Vertido (m³/seg.)	Total (m³/seg.)
1	269.44	75	0	75
2	269.40	75	0	75
3	269.34	75	0	75
4	269.27	75	0	75
5	269.20	75	0	75
6	269.17	75	0	75
7	269.12	75	0	75
8	269.06	75	0	75
9	268.99	75	0	75
10	268.94	75	0	75
11	268.88	75	0	75
12	268.82	75	0	75
13	268.77	75	0	75
14	268.70	75	0	75
15	268.63	66	0	66
16	268.58	51	0	51
17	268.56	17	18	36
18	268.55	0	27	27
19	268.55	0	25	25
20	268.53	0	22	22
21	268.53	0	20	20
22	268.51	0	20	20
23	268.51	0	20	20
24	268.50	0	20	20
25	268.50	0	20	20
26	268.49	0	20	20
27	268.48	0	20	20
28	268.49	0	20	20
29	268.47	0	20	20
30	268.46	0	20	20
31	268.45	0	20	20
Mínimo	268.45			20
Promedio	268.77			48
Máximo	269.44			75

Central Hidroeléctrica - Datos hidrométricos

Gerencia Técnica
Operaciones