


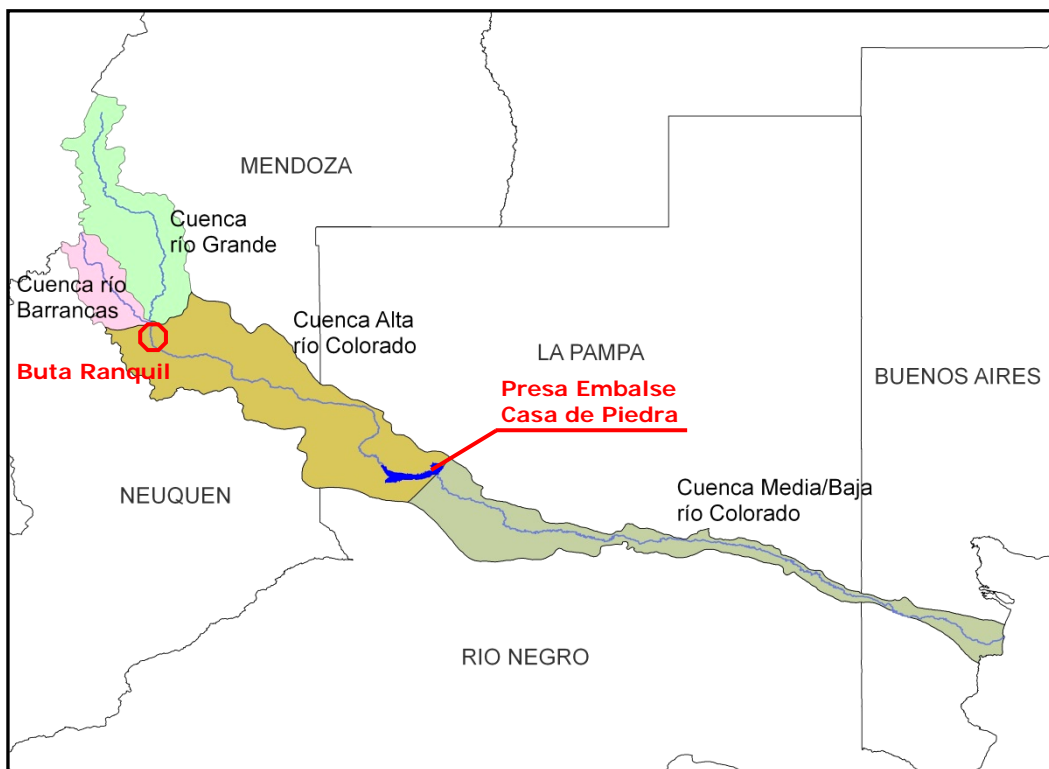


RIO COLORADO

Estación CASA DE PIEDRA

Presas Embalse y Central Hidroeléctrica

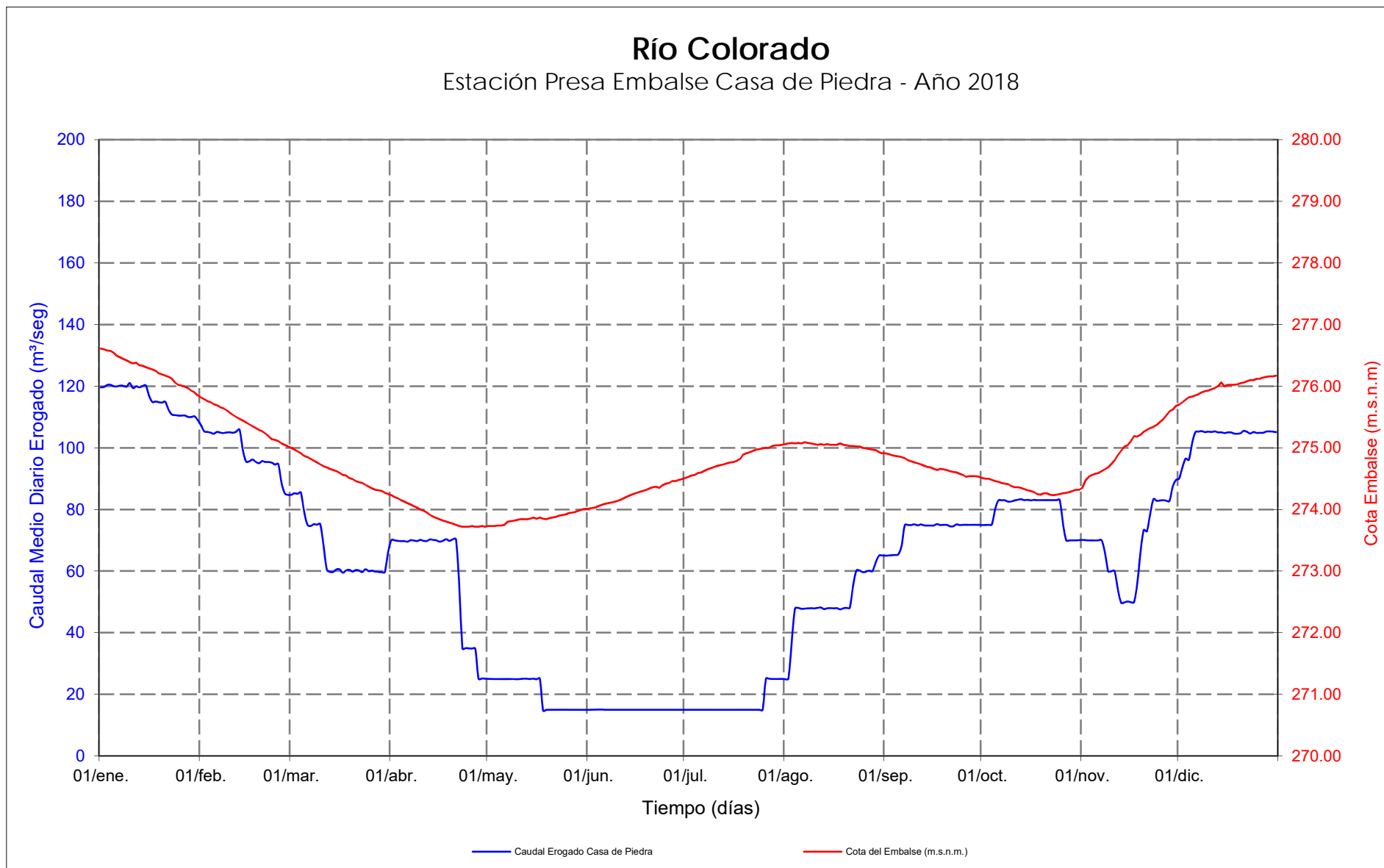
Latitud: 38° 12' 51" – Longitud: 67° 11' 30"



Año 2018

Contenido:

- Gráfico: Variación diaria Cota del embalse y Caudal erogado
- Tablas mensuales con registros Hidrométricos Diarios: Cota del Embalse y Caudal Erogado: turbinado y por válvula



**ENTE EJECUTIVO PRESA EMBALSE
"Casa de Piedra"**



CENTRAL HIDROELÉCTRICA

Datos Hidrométricos - Enero 2018

Reporte remitido diariamente (09:00 hs.)

DIA	Cota del Embalse (m.s.n.m.)	Caudal erogado		
		Turbinado (m³/seg.)	Vertido (m³/seg.)	Total (m³/seg.)
1	276.61	120	0	120
2	276.60	120	0	120
3	276.58	120	0	120
4	276.57	120	0	120
5	276.54	120	0	120
6	276.49	120	0	120
7	276.47	120	0	120
8	276.44	120	0	120
9	276.42	120	0	120
10	276.39	121	0	121
11	276.37	119	0	119
12	276.38	120	0	120
13	276.34	120	0	120
14	276.33	120	0	120
15	276.31	120	0	120
16	276.29	117	0	117
17	276.27	115	0	115
18	276.25	115	0	115
19	276.21	115	0	115
20	276.19	115	0	115
21	276.17	115	0	115
22	276.15	112	0	112
23	276.12	111	0	111
24	276.06	111	0	111
25	276.02	110	0	110
26	276.01	110	0	110
27	275.99	111	0	111
28	275.97	110	0	110
29	275.93	110	0	110
30	275.90	110	0	110
31	275.85	109	0	109
Mínimo	275.85			109
Promedio	276.27			116
Máximo	276.61			121

Central Hidroeléctrica - Datos hidrométricos

Gerencia Técnica
Operaciones

ENTE EJECUTIVO PRESA EMBALSE
"Casa de Piedra"



CENTRAL HIDROELÉCTRICA

Datos Hidrométricos - Febrero 2018

Reporte remitido diariamente (09:00 hs.)

DIA	Cota del Embalse (m.s.n.m.)	Caudal erogado		
		Turbinado (m³/seg.)	Vertido (m³/seg.)	Total (m³/seg.)
1	275.82	107	0	107
2	275.79	105	0	105
3	275.76	105	0	105
4	275.74	105	0	105
5	275.71	105	0	105
6	275.69	105	0	105
7	275.66	105	0	105
8	275.64	105	0	105
9	275.61	105	0	105
10	275.57	105	0	105
11	275.53	105	0	105
12	275.50	105	0	105
13	275.47	106	0	106
14	275.44	99	0	99
15	275.41	96	0	96
16	275.38	96	0	96
17	275.35	96	0	96
18	275.32	95	0	95
19	275.29	95	0	95
20	275.27	96	0	96
21	275.23	95	0	95
22	275.19	95	0	95
23	275.14	95	0	95
24	275.13	95	0	95
25	275.11	95	0	95
26	275.07	88	0	89
27	275.05	85	0	85
28	275.02	85	0	85
<hr/>				
Mínimo	275.02			85
Promedio	275.42			99
Máximo	275.82			107

Central Hidroeléctrica - Datos hidrométricos

Gerencia Técnica
Operaciones

**ENTE EJECUTIVO PRESA EMBALSE
"Casa de Piedra"**



CENTRAL HIDROELÉCTRICA

Datos Hidrométricos - Marzo 2018

Reporte remitido diariamente (09:00 hs.)

DIA	Cota del Embalse (m.s.n.m.)	Caudal erogado		
		Turbinado (m³/seg.)	Vertido (m³/seg.)	Total (m³/seg.)
1	275.00	85	0	85
2	274.97	85	0	85
3	274.94	85	0	85
4	274.91	85	0	85
5	274.87	79	0	79
6	274.85	75	0	75
7	274.82	75	0	75
8	274.79	75	0	75
9	274.76	75	0	75
10	274.73	75	0	75
11	274.70	68	0	68
12	274.68	61	0	61
13	274.66	60	0	60
14	274.64	60	0	60
15	274.62	61	0	61
16	274.59	61	0	61
17	274.56	59	0	59
18	274.55	60	0	60
19	274.51	60	0	60
20	274.49	60	0	60
21	274.46	60	0	60
22	274.44	60	0	60
23	274.43	60	0	60
24	274.40	61	0	61
25	274.37	60	0	60
26	274.34	60	0	60
27	274.32	60	0	60
28	274.31	60	0	60
29	274.30	60	0	60
30	274.27	60	0	60
31	274.25	66	0	66
Mínimo	274.25			59
Promedio	274.60			67
Máximo	275.00			85

Central Hidroeléctrica - Datos hidrométricos

Gerencia Técnica
Operaciones

**ENTE EJECUTIVO PRESA EMBALSE
"Casa de Piedra"**



CENTRAL HIDROELÉCTRICA

Datos Hidrométricos - Abril 2018

Reporte remitido diariamente (09:00 hs.)

DIA	Cota del Embalse (m.s.n.m.)	Caudal erogado		
		Turbinado (m³/seg.)	Vertido (m³/seg.)	Total (m³/seg.)
1	274.23	70	0	70
2	274.20	70	0	70
3	274.18	70	0	70
4	274.15	70	0	70
5	274.13	70	0	70
6	274.10	70	0	70
7	274.08	70	0	70
8	274.05	70	0	70
9	274.03	70	0	70
10	274.00	70	0	70
11	273.98	70	0	70
12	273.95	70	0	70
13	273.91	70	0	70
14	273.88	70	0	70
15	273.86	70	0	70
16	273.84	70	0	70
17	273.82	70	0	70
18	273.80	70	0	70
19	273.79	70	0	70
20	273.77	70	0	70
21	273.75	70	0	70
22	273.73	55	2	56
23	273.72	18	17	35
24	273.72	18	17	35
25	273.72	18	17	35
26	273.73	18	17	35
27	273.72	18	17	35
28	273.72	12	13	25
29	273.73	12	13	25
30	273.72	12	13	25
Mínimo	273.72			25
Promedio	273.90			59
Máximo	274.23			70

Central Hidroeléctrica - Datos hidrométricos

Gerencia Técnica
Operaciones

ENTE EJECUTIVO PRESA EMBALSE



"Casa de Piedra"

CENTRAL HIDROELÉCTRICA

Datos Hidrométricos - Mayo 2018

Reporte remitido diariamente (09:00 hs.)

DIA	Cota del Embalse (m.s.n.m.)	Caudal erogado		
		Turbinado (m³/seg.)	Vertido (m³/seg.)	Total (m³/seg.)
1	273.73	12	13	25
2	273.73	12	13	25
3	273.73	12	13	25
4	273.74	12	13	25
5	273.74	12	13	25
6	273.75	12	13	25
7	273.80	12	13	25
8	273.81	12	13	25
9	273.82	12	13	25
10	273.83	12	13	25
11	273.84	12	13	25
12	273.84	12	13	25
13	273.84	12	13	25
14	273.85	12	13	25
15	273.87	12	13	25
16	273.85	12	13	25
17	273.87	12	13	25
18	273.85	0	15	15
19	273.84	0	15	15
20	273.86	0	15	15
21	273.87	0	15	15
22	273.88	0	15	15
23	273.90	0	15	15
24	273.91	0	15	15
25	273.92	0	15	15
26	273.94	0	15	15
27	273.95	0	15	15
28	273.96	0	15	15
29	273.98	0	15	15
30	274.00	0	15	15
31	274.01	0	15	15
Mínimo	273.7			15
Promedio	273.9			20
Máximo	274.0			25

Central Hidroeléctrica - Datos hidrométricos

Gerencia Técnica
Operaciones

ENTE EJECUTIVO PRESA EMBALSE

"Casa de Piedra"

CENTRAL HIDROELÉCTRICA

Datos Hidrométricos - Junio 2018

Reporte remitido diariamente (09:00 hs.)

DIA	Cota del Embalse (m.s.n.m.)	Caudal erogado		
		Turbinado (m³/seg.)	Vertido (m³/seg.)	Total (m³/seg.)
1	274.01	0	15	15
2	274.02	0	15	15
3	274.03	0	15	15
4	274.05	0	15	15
5	274.07	0	15	15
6	274.09	0	15	15
7	274.10	0	15	15
8	274.11	0	15	15
9	274.12	0	15	15
10	274.14	0	15	15
11	274.16	0	15	15
12	274.18	0	15	15
13	274.21	0	15	15
14	274.23	0	15	15
15	274.25	0	15	15
16	274.27	0	15	15
17	274.29	0	15	15
18	274.30	0	15	15
19	274.32	0	15	15
20	274.34	0	15	15
21	274.36	0	15	15
22	274.37	0	15	15
23	274.35	0	15	15
24	274.39	0	15	15
25	274.42	0	15	15
26	274.43	0	15	15
27	274.46	0	15	15
28	274.46	0	15	15
29	274.48	0	15	15
30	274.49	0	15	15
Mínimo	274.0			15
Promedio	274.3			15
Máximo	274.5			15

Central Hidroeléctrica - Datos hidrométricos

Gerencia Técnica
Operaciones

ENTE EJECUTIVO PRESA EMBALSE



"Casa de Piedra"

CENTRAL HIDROELÉCTRICA

Datos Hidrométricos - Julio 2018

Reporte remitido diariamente (09:00 hs.)

DIA	Cota del Embalse (m.s.n.m.)	Caudal erogado		
		Turbinado (m³/seg.)	Vertido (m³/seg.)	Total (m³/seg.)
1	274.51	0	15	15
2	274.53	0	15	15
3	274.55	0	15	15
4	274.56	0	15	15
5	274.59	0	15	15
6	274.60	0	15	15
7	274.63	0	15	15
8	274.65	0	15	15
9	274.67	0	15	15
10	274.69	0	15	15
11	274.71	0	15	15
12	274.72	0	15	15
13	274.73	0	15	15
14	274.75	0	15	15
15	274.76	0	15	15
16	274.77	0	15	15
17	274.79	0	15	15
18	274.82	0	15	15
19	274.89	0	15	15
20	274.91	0	15	15
21	274.93	0	15	15
22	274.95	0	15	15
23	274.97	0	15	15
24	274.98	0	15	15
25	274.99	0	15	15
26	275.00	10	15	25
27	275.00	12	13	25
28	275.03	12	13	25
29	275.04	12	13	25
30	275.04	12	13	25
31	275.05	12	13	25
Mínimo	274.51			15
Promedio	274.80			17
Máximo	275.05			25

Central Hidroeléctrica - Datos hidrométricos

Gerencia Técnica
Operaciones

ENTE EJECUTIVO PRESA EMBALSE
"Casa de Piedra"



CENTRAL HIDROELÉCTRICA

Datos Hidrométricos - Agosto 2018

Reporte remitido diariamente (09:00 hs.)

DIA	Cota del Embalse (m.s.n.m.)	Caudal erogado		
		Turbinado (m³/seg.)	Vertido (m³/seg.)	Total (m³/seg.)
1	275.06	12	13	25
2	275.07	12	13	25
3	275.08	18	19	37
4	275.07	48	0	48
5	275.08	48	0	48
6	275.07	48	0	48
7	275.09	48	0	48
8	275.08	48	0	48
9	275.07	48	0	48
10	275.06	48	0	48
11	275.05	47	1	48
12	275.06	48	0	48
13	275.05	48	0	48
14	275.06	48	0	48
15	275.05	48	0	48
16	275.05	48	0	48
17	275.05	48	0	48
18	275.07	48	0	48
19	275.05	47	1	48
20	275.04	48	0	48
21	275.03	48	0	48
22	275.03	55	0	55
23	275.02	60	0	60
24	275.02	60	0	60
25	275.00	60	0	60
26	274.99	60	0	60
27	274.98	60	0	60
28	274.97	60	0	60
29	274.96	63	0	63
30	274.93	65	0	65
31	274.91	65	0	65
Mínimo	274.91			25
Promedio	275.04			50
Máximo	275.09			65

Central Hidroeléctrica - Datos hidrométricos

Gerencia Técnica
Operaciones

ENTE EJECUTIVO PRESA EMBALSE
"Casa de Piedra"



CENTRAL HIDROELÉCTRICA

Datos Hidrométricos - Septiembre 2018

Reporte remitido diariamente (09:00 hs.)

DIA	Cota del Embalse (m.s.n.m.)	Caudal erogado		
		Turbinado (m³/seg.)	Vertido (m³/seg.)	Total (m³/seg.)
1	274.91	65	0	65
2	274.90	65	0	65
3	274.88	57	9	65
4	274.87	56	10	65
5	274.86	60	5	65
6	274.85	68	0	68
7	274.83	74	1	75
8	274.80	67	8	75
9	274.78	75	0	75
10	274.76	74	1	75
11	274.75	75	0	75
12	274.73	75	0	75
13	274.71	75	0	75
14	274.69	75	0	75
15	274.68	75	0	75
16	274.66	75	0	75
17	274.64	75	0	75
18	274.66	75	0	75
19	274.65	75	0	75
20	274.64	75	0	75
21	274.62	75	0	75
22	274.61	75	0	75
23	274.60	75	0	75
24	274.58	75	0	75
25	274.56	75	0	75
26	274.53	75	0	75
27	274.54	75	0	75
28	274.54	75	0	75
29	274.54	74	1	75
30	274.53	75	0	75
Mínimo	274.53			65
Promedio	274.70			73
Máximo	274.91			75

Central Hidroeléctrica - Datos hidrométricos

Gerencia Técnica
Operaciones

ENTE EJECUTIVO PRESA EMBALSE



"Casa de Piedra"

CENTRAL HIDROELÉCTRICA

Datos Hidrométricos - Octubre 2018

Reporte remitido diariamente (09:00 hs.)

DIA	Cota del Embalse (m.s.n.m.)	Caudal erogado		
		Turbinado (m³/seg.)	Vertido (m³/seg.)	Total (m³/seg.)
1	274.51	75	0	75
2	274.50	75	0	75
3	274.50	75	0	75
4	274.48	75	0	75
5	274.46	80	0	80
6	274.45	83	0	83
7	274.43	83	0	83
8	274.42	83	0	83
9	274.41	83	0	83
10	274.38	83	0	83
11	274.36	83	0	83
12	274.36	83	0	83
13	274.35	83	0	83
14	274.33	83	0	83
15	274.31	83	0	83
16	274.30	83	0	83
17	274.28	83	0	83
18	274.25	83	0	83
19	274.24	83	0	83
20	274.26	83	0	83
21	274.26	83	0	83
22	274.24	83	0	83
23	274.23	83	0	83
24	274.24	83	0	83
25	274.25	83	0	83
26	274.26	76	0	76
27	274.27	70	0	70
28	274.28	70	0	70
29	274.30	70	0	70
30	274.32	70	0	70
31	274.32	70	0	70
Mínimo	274.23			70.0
Promedio	274.34			79.5
Máximo	274.51			83.3

Central Hidroeléctrica - Datos hidrométricos

Gerencia Técnica
Operaciones

ENTE EJECUTIVO PRESA EMBALSE
"Casa de Piedra"



CENTRAL HIDROELÉCTRICA

Datos Hidrométricos - Noviembre 2018

Reporte remitido diariamente (09:00 hs.)

DIA	Cota del Embalse (m.s.n.m.)	Caudal erogado		
		Turbinado (m³/seg.)	Vertido (m³/seg.)	Total (m³/seg.)
1	274.35	70	0	70
2	274.47	70	0	70
3	274.53	70	0	70
4	274.56	70	0	70
5	274.58	70	0	70
6	274.59	70	0	70
7	274.62	70	0	70
8	274.65	66	0	66
9	274.68	60	0	60
10	274.74	60	0	60
11	274.80	60	0	60
12	274.88	54	0	54
13	274.95	50	0	50
14	275.02	50	0	50
15	275.04	50	0	50
16	275.10	50	0	50
17	275.19	50	0	50
18	275.18	56	0	56
19	275.21	66	0	66
20	275.26	73	0	73
21	275.29	73	0	73
22	275.32	79	0	79
23	275.34	83	0	83
24	275.37	83	0	83
25	275.42	83	0	83
26	275.46	83	0	83
27	275.52	83	0	83
28	275.59	83	0	83
29	275.62	83	5	87
30	275.68	83	7	90
Mínimo	274.35			49.8
Promedio	275.03			68.7
Máximo	275.68			89.6

Central Hidroeléctrica - Datos hidrométricos

Gerencia Técnica
Operaciones

ENTE EJECUTIVO PRESA EMBALSE



"Casa de Piedra"

CENTRAL HIDROELÉCTRICA

Datos Hidrométricos - Diciembre 2018

Reporte remitido diariamente (09:00 hs.)

DIA	Cota del Embalse (m.s.n.m.)	Caudal erogado		
		Turbinado (m³/seg.)	Vertido (m³/seg.)	Total (m³/seg.)
1	275.70	83	7	90
2	275.74	91	3	94
3	275.78	92	5	97
4	275.82	83	13	96
5	275.83	97	5	102
6	275.85	105	0	105
7	275.87	105	0	105
8	275.90	105	0	105
9	275.92	105	0	105
10	275.93	105	0	105
11	275.95	105	0	105
12	275.97	105	0	105
13	276.00	105	0	105
14	276.06	105	0	105
15	276.00	105	0	105
16	276.02	105	0	105
17	276.02	105	0	105
18	276.02	105	0	105
19	276.03	105	0	105
20	276.05	105	0	105
21	276.06	106	0	106
22	276.08	105	0	105
23	276.10	105	0	105
24	276.10	105	0	105
25	276.12	105	0	105
26	276.12	105	0	105
27	276.14	105	0	105
28	276.15	105	0	105
29	276.16	105	0	105
30	276.16	105	0	105
31	276.17	105	0	105
Mínimo	275.70			90
Promedio	275.99			104
Máximo	276.17			106

Central Hidroeléctrica - Datos hidrométricos

Gerencia Técnica
Operaciones