
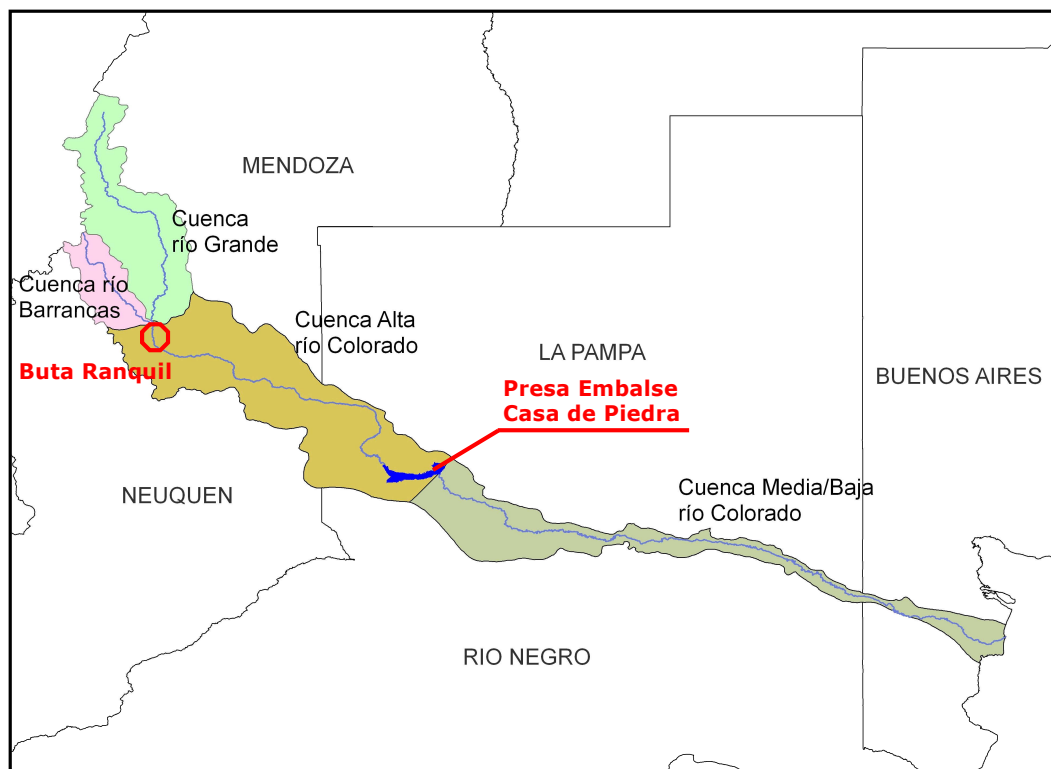


RIO COLORADO

Estación CASA DE PIEDRA

Presa Embalse y Central Hidroeléctrica



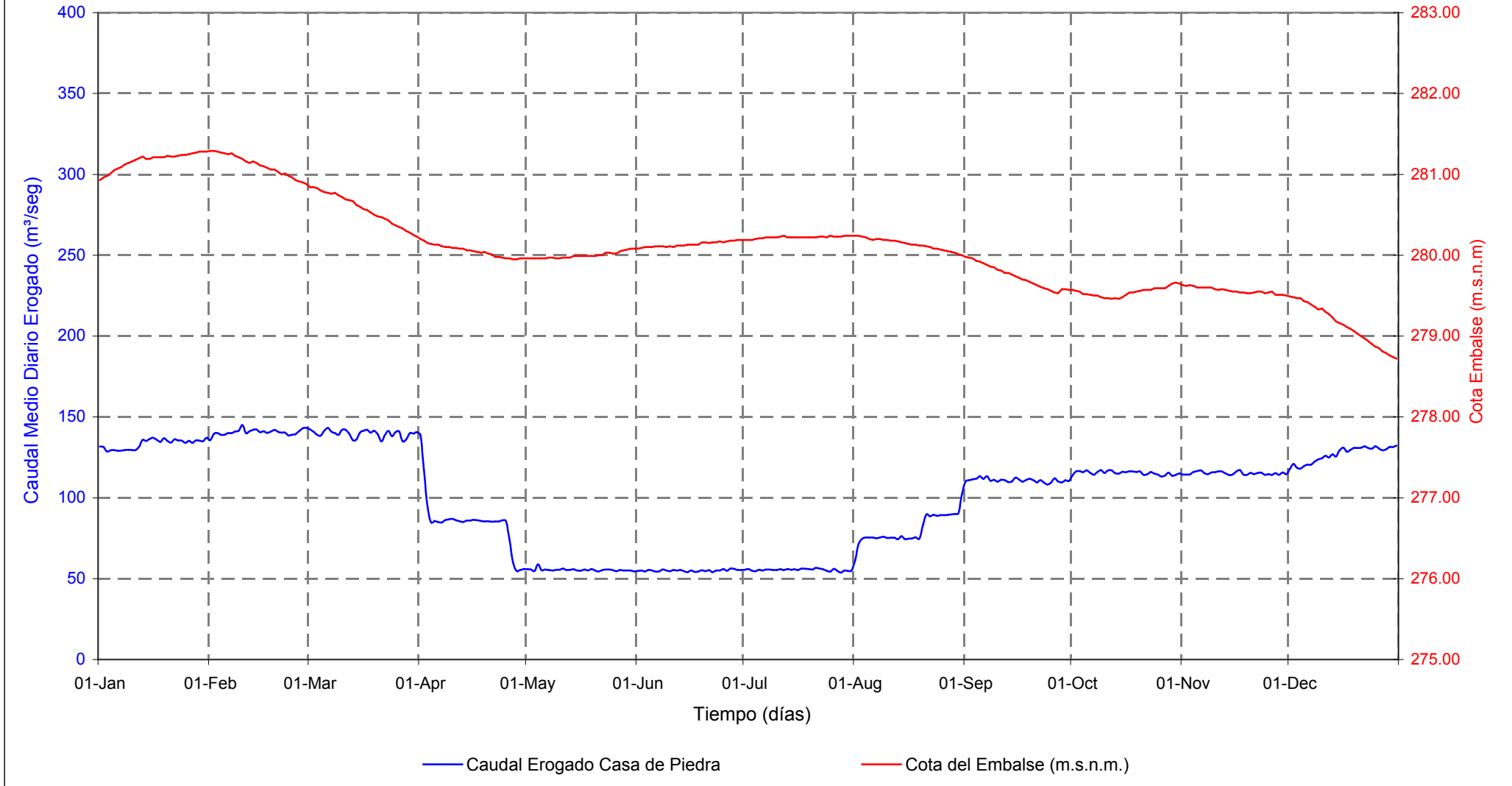
Año 2010

Contenido:

- Gráfico: Variación diaria Cota del embalse y Caudal erogado
- Tablas mensuales con registros Hidrométricos Diarios: Cota del Embalse y Caudal Erogado: turbinado y por válvula

Río Colorado

Estación Presa Embalse Casa de Piedra - Año 2010





**ENTE EJECUTIVO PRESA EMBALSE
"Casa de Piedra"**

CENTRAL HIDROELÉCTRICA

Datos hidrométricos

Reporte remitido el: diariamente (09:00 hs.)

DÍA	ENERO - 2010			
	Cota del Embalse (m.s.n.m.)	Caudal erogado		
		Turbinado (m³/seg.)	Vertido (m³/seg.)	Total (m³/seg.)
1	280.93	131.67	0.00	131.67
2	280.96	131.42	0.00	131.42
3	280.98	128.63	0.00	128.63
4	281.01	129.33	0.00	129.33
5	281.05	129.54	0.00	129.54
6	281.07	129.00	0.00	129.00
7	281.09	129.17	0.00	129.17
8	281.12	129.54	0.00	129.54
9	281.14	129.71	0.00	129.71
10	281.16	129.54	0.00	129.54
11	281.18	129.54	0.00	129.54
12	281.20	131.57	0.00	131.57
13	281.22	135.80	0.00	135.80
14	281.19	135.16	0.00	135.16
15	281.19	136.41	0.00	136.41
16	281.21	137.09	0.00	137.09
17	281.21	135.81	0.00	135.81
18	281.21	134.53	0.00	134.53
19	281.21	136.72	0.00	136.72
20	281.23	135.25	0.00	135.25
21	281.22	134.21	0.00	134.21
22	281.22	136.13	0.00	136.13
23	281.23	135.54	0.00	135.54
24	281.24	135.33	0.00	135.33
25	281.24	134.00	0.00	134.00
26	281.25	135.21	0.00	135.21
27	281.26	134.00	0.00	134.00
28	281.27	135.54	0.00	135.54
29	281.28	135.38	0.00	135.38
30	281.28	135.06	0.00	135.06
31	281.28	137.11	0.00	137.11
Mínimo	280.93			128.63
Promedio	281.17			133.32
Máximo	281.28			137.11

Gerencia Técnica
Ing. Héctor E. Morandi

Central Hidroeléctrica - Datos hidrométricos

Fuente de Información: Ente Ejecutivo Presa Embalse Casa de Piedra - Normas de Manejo de Aguas
Publicado: www.coirco.gov.ar



ENTE EJECUTIVO PRESA EMBALSE "Casa de Piedra"

CENTRAL HIDROELÉCTRICA

Datos hidrométricos

Reporte remitido el: diariamente (09:00 hs.)

DÍA	FEBRERO - 2010			
	Cota del Embalse (m.s.n.m.)	Caudal erogado		
		Turbinado (m ³ /seg.)	Vertido (m ³ /seg.)	Total (m ³ /seg.)
1	281.29	135.60	0.00	135.60
2	281.29	139.58	0.00	139.58
3	281.28	140.00	0.00	140.00
4	281.27	139.00	0.00	139.00
5	281.26	139.00	0.00	139.00
6	281.25	140.00	0.00	140.00
7	281.26	140.00	0.00	140.00
8	281.23	141.00	0.00	141.00
9	281.21	141.50	0.00	141.50
10	281.19	144.96	0.00	144.96
11	281.16	140.00	0.00	140.00
12	281.14	141.21	0.00	141.21
13	281.16	142.00	0.00	142.00
14	281.14	142.17	0.00	142.17
15	281.11	140.54	0.00	140.54
16	281.10	141.21	0.00	141.21
17	281.08	140.13	0.00	140.13
18	281.06	141.04	0.00	141.04
19	281.06	141.96	0.00	141.96
20	281.03	140.92	0.00	140.92
21	281.00	140.33	0.00	140.33
22	281.01	140.29	0.00	140.29
23	280.98	138.50	0.00	138.50
24	280.96	138.96	0.00	138.96
25	280.93	139.46	0.00	139.46
26	280.91	141.46	0.00	141.46
27	280.90	143.04	0.00	143.04
28	280.88	143.13	0.00	143.13
Mínimo	280.88			135.60
Promedio	281.11			140.61
Máximo	281.29			144.96

Gerencia Técnica
Ing. Héctor E. Morandi



ENTE EJECUTIVO PRESA EMBALSE "Casa de Piedra"

CENTRAL HIDROELÉCTRICA

Datos hidrométricos

Reporte remitido el: diariamente (09:00 hs.)

DÍA	MARZO - 2010			
	Cota del Embalse (m.s.n.m.)	Caudal erogado		
		Turbinado (m³/seg.)	Vertido (m³/seg.)	Total (m³/seg.)
1	280.84	142.29	0.00	142.29
2	280.84	140.83	0.00	140.83
3	280.83	138.92	0.00	138.92
4	280.80	138.33	0.00	138.33
5	280.78	141.55	0.00	141.55
6	280.77	143.18	0.00	143.18
7	280.76	140.81	0.00	140.81
8	280.77	140.00	0.00	140.00
9	280.74	139.00	0.00	139.00
10	280.72	142.00	0.00	142.00
11	280.69	142.00	0.00	142.00
12	280.68	139.75	0.00	139.75
13	280.67	135.58	0.00	135.58
14	280.62	136.04	0.00	136.04
15	280.60	140.29	0.00	140.29
16	280.57	141.42	0.00	141.42
17	280.56	142.04	0.00	142.04
18	280.53	140.21	0.00	140.21
19	280.50	141.42	0.00	141.42
20	280.48	138.42	1.00	139.42
21	280.47	134.83	0.00	134.83
22	280.45	138.79	0.00	138.79
23	280.43	141.30	0.00	141.30
24	280.39	138.10	0.00	138.10
25	280.37	139.73	0.83	140.56
26	280.35	141.00	0.00	141.00
27	280.33	135.00	0.00	135.00
28	280.30	136.00	0.00	136.00
29	280.28	140.00	0.00	140.00
30	280.25	139.63	0.00	139.63
31	280.23	140.50	0.00	140.50
Mínimo	280.23			134.83
Promedio	280.57			139.70
Máximo	280.84			143.18

Gerencia Técnica
Ing. Héctor E. Morandi

Central Hidroeléctrica - Datos hidrométricos

Fuente de Información: Ente Ejecutivo Presa Embalse Casa de Piedra - Normas de Manejo de Aguas
Publicado: www.coirco.gov.ar



ENTE EJECUTIVO PRESA EMBALSE "Casa de Piedra"

CENTRAL HIDROELÉCTRICA

Datos hidrométricos

Reporte remitido el: diariamente (09:00 hs.)

DÍA	ABRIL - 2010			
	Cota del Embalse (m.s.n.m.)	Caudal erogado		
		Turbinado (m ³ /seg.)	Vertido (m ³ /seg.)	Total (m ³ /seg.)
1	280.20	138.68	0.00	138.68
2	280.18	116.50	0.00	116.50
3	280.15	94.29	0.00	94.29
4	280.14	84.71	0.00	84.71
5	280.13	85.63	0.00	85.63
6	280.13	84.88	0.00	84.88
7	280.11	84.83	0.00	84.83
8	280.10	86.21	0.00	86.21
9	280.10	86.73	0.00	86.73
10	280.09	86.92	0.00	86.92
11	280.09	86.14	0.00	86.14
12	280.08	85.47	0.00	85.47
13	280.08	85.00	0.00	85.00
14	280.06	86.00	0.00	86.00
15	280.06	86.00	0.00	86.00
16	280.05	86.33	0.00	86.33
17	280.04	86.13	0.00	86.13
18	280.03	85.67	0.00	85.67
19	280.04	85.29	0.00	85.29
20	280.02	85.46	0.00	85.46
21	280.01	85.21	0.00	85.21
22	279.98	85.42	0.00	85.42
23	279.98	85.38	0.00	85.38
24	279.97	86.04	0.00	86.04
25	279.96	85.46	0.00	85.46
26	279.96	74.04	0.00	74.04
27	279.95	59.83	0.00	59.83
28	279.95	54.76	0.00	54.76
29	279.96	55.40	0.00	55.40
30	279.96	56.00	0.00	56.00
Mínimo	279.95			54.76
Promedio	280.05			84.48
Máximo	280.20			138.68

Gerencia Técnica
Ing. Héctor E. Morandi

Central Hidroeléctrica - Datos hidrométricos

Fuente de Información: Ente Ejecutivo Presa Embalse Casa de Piedra - Normas de Manejo de Aguas
Publicado: www.coirco.gov.ar



ENTE EJECUTIVO PRESA EMBALSE "Casa de Piedra"

CENTRAL HIDROELÉCTRICA

Datos hidrométricos

Reporte remitido el: diariamente (09:00 hs.)

DÍA	MAYO - 2010			
	Cota del Embalse (m.s.n.m.)	Caudal erogado		
		Turbinado (m ³ /seg.)	Vertido (m ³ /seg.)	Total (m ³ /seg.)
1	279.96	55.79	0.00	55.79
2	279.96	55.63	0.00	55.63
3	279.96	54.71	0.00	54.71
4	279.96	58.83	0.00	58.83
5	279.96	55.25	0.00	55.25
6	279.96	55.58	0.00	55.58
7	279.97	55.33	0.00	55.33
8	279.97	55.08	0.00	55.08
9	279.96	55.54	0.00	55.54
10	279.96	55.54	0.00	55.54
11	279.97	56.29	0.00	56.29
12	279.97	55.42	0.00	55.42
13	279.97	55.46	0.00	55.46
14	279.99	55.86	0.00	55.86
15	279.99	55.13	0.00	55.13
16	279.99	54.92	0.00	54.92
17	279.99	55.60	0.00	55.60
18	279.99	55.00	0.00	55.00
19	279.99	56.00	0.00	56.00
20	279.99	55.00	0.00	55.00
21	280.00	54.42	0.00	54.42
22	280.00	55.25	0.00	55.25
23	280.03	55.67	0.00	55.67
24	280.03	55.58	0.00	55.58
25	280.02	55.21	0.00	55.21
26	280.02	54.58	0.00	54.58
27	280.05	55.29	0.00	55.29
28	280.06	55.08	0.00	55.08
29	280.07	55.04	0.00	55.04
30	280.08	55.04	0.00	55.04
31	280.08	54.54	0.00	54.54
Mínimo	279.96			54.42
Promedio	280.00			55.41
Máximo	280.08			58.83

Gerencia Técnica
Ing. Héctor E. Morandi

Central Hidroeléctrica - Datos hidrométricos

Fuente de Información: Ente Ejecutivo Presa Embalse Casa de Piedra - Normas de Manejo de Aguas
Publicado: www.coirco.gov.ar



ENTE EJECUTIVO PRESA EMBALSE "Casa de Piedra"

CENTRAL HIDROELÉCTRICA

Datos hidrométricos

Reporte remitido el: diariamente (09:00 hs.)

DÍA	JUNIO - 2010			
	Cota del Embalse (m.s.n.m.)	Caudal erogado		
		Turbinado (m ³ /seg.)	Vertido (m ³ /seg.)	Total (m ³ /seg.)
1	280.08	54.71	0.00	54.71
2	280.09	55.13	0.00	55.13
3	280.10	54.45	0.00	54.45
4	280.10	55.38	0.00	55.38
5	280.10	55.04	0.00	55.04
6	280.11	54.29	0.00	54.29
7	280.11	54.54	0.00	54.54
8	280.11	55.58	0.00	55.58
9	280.10	55.04	0.00	55.04
10	280.11	54.63	0.00	54.63
11	280.10	55.33	0.00	55.33
12	280.12	55.00	0.00	55.00
13	280.12	55.42	0.00	55.42
14	280.12	54.58	0.00	54.58
15	280.13	54.00	0.00	54.00
16	280.13	55.08	0.00	55.08
17	280.13	54.21	0.00	54.21
18	280.13	54.47	0.00	54.47
19	280.16	55.23	0.00	55.23
20	280.16	54.56	0.00	54.56
21	280.15	55.18	0.00	55.18
22	280.16	54.00	0.00	54.00
23	280.16	55.00	0.00	55.00
24	280.17	55.00	0.00	55.00
25	280.16	55.88	0.00	55.88
26	280.17	54.92	0.00	54.92
27	280.18	56.25	0.00	56.25
28	280.18	55.42	0.73	56.15
29	280.19	55.33	0.00	55.33
30	280.19	55.42	0.00	55.42
Mínimo	280.08			54.00
Promedio	280.13			54.99
Máximo	280.19			56.25

Gerencia Técnica
Ing. Héctor E. Morandi

Central Hidroeléctrica - Datos hidrométricos

Fuente de Información: Ente Ejecutivo Presa Embalse Casa de Piedra - Normas de Manejo de Aguas
Publicado: www.coirco.gov.ar



ENTE EJECUTIVO PRESA EMBALSE "Casa de Piedra"

CENTRAL HIDROELÉCTRICA

Datos hidrométricos

Reporte remitido el: diariamente (09:00 hs.)

DÍA	JULIO - 2010			
	Cota del Embalse (m.s.n.m.)	Caudal erogado		
		Turbinado (m ³ /seg.)	Vertido (m ³ /seg.)	Total (m ³ /seg.)
1	280.19	55.54	0.00	55.54
2	280.19	55.92	0.00	55.92
3	280.19	54.88	0.00	54.88
4	280.20	54.63	0.00	54.63
5	280.21	55.46	0.00	55.46
6	280.21	55.13	0.00	55.13
7	280.22	55.71	0.00	55.71
8	280.22	55.58	0.00	55.58
9	280.22	55.38	0.00	55.38
10	280.22	55.38	0.00	55.38
11	280.23	55.75	0.00	55.75
12	280.24	55.42	0.00	55.42
13	280.22	55.96	0.00	55.96
14	280.22	55.54	0.00	55.54
15	280.22	55.74	0.00	55.74
16	280.22	55.42	0.00	55.42
17	280.22	56.25	0.00	56.25
18	280.22	56.04	0.00	56.04
19	280.22	55.92	0.00	55.92
20	280.22	55.67	0.00	55.67
21	280.22	56.71	0.00	56.71
22	280.23	56.29	0.00	56.29
23	280.23	55.84	0.00	55.84
24	280.22	54.93	0.00	54.93
25	280.24	54.31	0.00	54.31
26	280.23	56.13	0.00	56.13
27	280.23	54.71	0.00	54.71
28	280.23	53.79	0.00	53.79
29	280.24	55.08	0.00	55.08
30	280.24	54.75	0.00	54.75
31	280.24	55.04	0.00	55.04
Mínimo	280.19			53.79
Promedio	280.22			55.45
Máximo	280.24			56.71

Gerencia Técnica
Ing. Héctor E. Morandi



ENTE EJECUTIVO PRESA EMBALSE "Casa de Piedra"

CENTRAL HIDROELÉCTRICA

Datos hidrométricos

Reporte remitido el: diariamente (09:00 hs.)

DÍA	AGOSTO - 2010			
	Cota del Embalse (m.s.n.m.)	Caudal erogado		
		Turbinado (m ³ /seg.)	Vertido (m ³ /seg.)	Total (m ³ /seg.)
1	280.24	61.21	0.00	61.21
2	280.24	71.46	0.00	71.46
3	280.23	74.71	0.00	74.71
4	280.22	75.42	0.00	75.42
5	280.20	75.42	0.00	75.42
6	280.19	75.49	0.00	75.49
7	280.20	75.00	0.00	75.00
8	280.20	75.46	0.00	75.46
9	280.19	75.83	0.00	75.83
10	280.19	75.22	0.00	75.22
11	280.18	75.33	0.00	75.33
12	280.18	75.33	0.00	75.33
13	280.17	74.38	0.00	74.38
14	280.16	76.13	0.00	76.13
15	280.15	74.38	0.00	74.38
16	280.14	74.79	0.00	74.79
17	280.13	74.83	0.00	74.83
18	280.13	75.54	0.00	75.54
19	280.12	74.71	0.00	74.71
20	280.12	83.08	0.00	83.08
21	280.11	89.67	0.00	89.67
22	280.10	88.54	0.00	88.54
23	280.08	89.38	0.00	89.38
24	280.08	88.88	0.00	88.88
25	280.07	89.25	0.00	89.25
26	280.06	89.29	0.00	89.29
27	280.05	89.45	0.00	89.45
28	280.04	89.67	0.00	89.67
29	280.03	90.01	0.00	90.01
30	280.01	90.39	0.00	90.39
31	280.00	102.46	0.00	102.46
Mínimo	280.00			61.21
Promedio	280.14			80.35
Máximo	280.24			102.46

Gerencia Técnica
Ing. Héctor E. Morandi

Central Hidroeléctrica - Datos hidrométricos

Fuente de Información: Ente Ejecutivo Presa Embalse Casa de Piedra - Normas de Manejo de Aguas
Publicado: www.coirco.gov.ar



ENTE EJECUTIVO PRESA EMBALSE "Casa de Piedra"

CENTRAL HIDROELÉCTRICA

Datos hidrométricos

Reporte remitido el: diariamente (09:00 hs.)

DÍA	SEPTIEMBRE - 2010			
	Cota del Embalse (m.s.n.m.)	Caudal erogado		
		Turbinado (m ³ /seg.)	Vertido (m ³ /seg.)	Total (m ³ /seg.)
1	279.98	110.00	0.00	110.00
2	279.97	110.90	0.00	110.90
3	279.96	111.42	0.00	111.42
4	279.93	111.83	0.00	111.83
5	279.92	113.38	0.00	113.38
6	279.90	111.75	0.00	111.75
7	279.88	113.33	0.00	113.33
8	279.86	110.54	0.00	110.54
9	279.85	109.85	1.29	111.14
10	279.82	110.04	0.00	110.04
11	279.81	111.21	0.00	111.21
12	279.78	110.88	0.00	110.88
13	279.78	109.71	0.00	109.71
14	279.76	110.16	0.00	110.16
15	279.74	112.46	0.00	112.46
16	279.72	111.25	0.00	111.25
17	279.70	110.00	0.00	110.00
18	279.69	111.00	0.00	111.00
19	279.67	111.78	0.00	111.78
20	279.65	110.78	0.00	110.78
21	279.63	109.50	0.00	109.50
22	279.61	110.83	0.00	110.83
23	279.59	109.42	0.00	109.42
24	279.58	108.21	0.00	108.21
25	279.56	109.46	0.00	109.46
26	279.54	112.00	0.00	112.00
27	279.53	110.17	0.00	110.17
28	279.58	109.58	0.00	109.58
29	279.58	110.79	0.00	110.79
30	279.57	110.46	0.00	110.46
Mínimo	279.53			108.21
Promedio	279.74			110.80
Máximo	279.98			113.38

Gerencia Técnica
Ing. Héctor E. Morandi

Central Hidroeléctrica - Datos hidrométricos

Fuente de Información: Ente Ejecutivo Presa Embalse Casa de Piedra - Normas de Manejo de Aguas
Publicado: www.coirco.gov.ar



ENTE EJECUTIVO PRESA EMBALSE "Casa de Piedra"

CENTRAL HIDROELÉCTRICA

Datos hidrométricos

Reporte remitido el: diariamente (09:00 hs.)

DÍA	OCTUBRE - 2010			
	Cota del Embalse (m.s.n.m.)	Caudal erogado		
		Turbinado (m³/seg.)	Vertido (m³/seg.)	Total (m³/seg.)
1	279.57	113.75	0.00	113.75
2	279.56	116.29	0.00	116.29
3	279.55	116.60	0.00	116.60
4	279.52	115.83	0.00	115.83
5	279.52	117.00	0.00	117.00
6	279.51	115.40	0.00	115.40
7	279.50	114.17	0.00	114.17
8	279.50	115.96	0.00	115.96
9	279.48	117.13	0.00	117.13
10	279.47	115.42	0.00	115.42
11	279.47	116.96	0.00	116.96
12	279.46	117.00	0.00	117.00
13	279.47	115.20	0.00	115.20
14	279.46	114.88	0.00	114.88
15	279.48	116.08	0.00	116.08
16	279.51	115.83	0.00	115.83
17	279.54	116.42	0.00	116.42
18	279.54	116.21	0.00	116.21
19	279.55	115.92	0.00	115.92
20	279.56	116.29	0.00	116.29
21	279.57	114.23	0.00	114.23
22	279.57	114.58	0.00	114.58
23	279.57	116.00	0.00	116.00
24	279.59	115.00	0.00	115.00
25	279.59	114.38	0.00	114.38
26	279.59	113.25	0.00	113.25
27	279.59	113.75	0.00	113.75
28	279.62	115.58	0.00	115.58
29	279.65	113.63	0.00	113.63
30	279.66	114.21	0.00	114.21
31	279.65	115.08	0.00	115.08
Mínimo	279.46			113.25
Promedio	279.54			115.42
Máximo	279.66			117.13

Gerencia Técnica
Ing. Héctor E. Morandi

Central Hidroeléctrica - Datos hidrométricos

Fuente de Información: Ente Ejecutivo Presa Embalse Casa de Piedra - Normas de Manejo de Aguas
Publicado: www.coirco.gov.ar



ENTE EJECUTIVO PRESA EMBALSE "Casa de Piedra"

CENTRAL HIDROELÉCTRICA

Datos hidrométricos

Reporte remitido el: **diariamente** (09:00 hs.)

DÍA	NOVIEMBRE - 2010			
	Cota del Embalse (m.s.n.m.)	Caudal erogado		
		Turbinado (m³/seg.)	Vertido (m³/seg.)	Total (m³/seg.)
1	279.63	114.29	0.00	114.29
2	279.62	114.38	0.00	114.38
3	279.63	114.54	0.00	114.54
4	279.62	115.92	0.00	115.92
5	279.60	116.56	0.00	116.56
6	279.60	116.95	0.00	116.95
7	279.60	115.15	0.00	115.15
8	279.60	114.61	0.00	114.61
9	279.60	115.71	0.00	115.71
10	279.58	115.79	0.00	115.79
11	279.57	116.38	0.00	116.38
12	279.58	116.29	0.00	116.29
13	279.57	115.08	0.00	115.08
14	279.56	114.00	0.00	114.00
15	279.55	114.50	0.00	114.50
16	279.55	116.21	0.00	116.21
17	279.54	117.08	0.00	117.08
18	279.54	114.30	0.00	114.30
19	279.53	114.21	0.00	114.21
20	279.53	115.33	0.00	115.33
21	279.54	114.58	0.00	114.58
22	279.55	115.42	0.00	115.42
23	279.55	115.46	0.00	115.46
24	279.53	114.21	0.00	114.21
25	279.54	114.71	0.00	114.71
26	279.55	114.13	0.00	114.13
27	279.51	115.29	0.00	115.29
28	279.51	114.25	0.00	114.25
29	279.51	115.71	0.00	115.71
30	279.50	114.63	0.00	114.63
Mínimo	279.50			114.00
Promedio	279.56			115.19
Máximo	279.63			117.08

Gerencia Técnica
Ing. Héctor E. Morandi

Central Hidroeléctrica - Datos hidrométricos

Fuente de Información: Ente Ejecutivo Presa Embalse Casa de Piedra - Normas de Manejo de Aguas
Publicado: www.coirco.gov.ar



ENTE EJECUTIVO PRESA EMBALSE "Casa de Piedra"

CENTRAL HIDROELÉCTRICA

Datos hidrométricos

Reporte remitido el: diariamente (09:00 hs.)

DÍA	DICIEMBRE - 2010			
	Cota del Embalse (m.s.n.m.)	Caudal erogado		
		Turbinado (m³/seg.)	Vertido (m³/seg.)	Total (m³/seg.)
1	279.49	117.86	0.00	117.86
2	279.48	120.88	0.00	120.88
3	279.47	118.63	0.00	118.63
4	279.47	118.03	0.00	118.03
5	279.43	119.63	0.00	119.63
6	279.42	120.42	0.00	120.42
7	279.39	120.46	0.00	120.46
8	279.36	122.54	0.00	122.54
9	279.33	123.75	0.00	123.75
10	279.34	124.41	0.00	124.41
11	279.30	125.98	0.00	125.98
12	279.27	125.01	0.00	125.01
13	279.23	126.85	0.00	126.85
14	279.18	125.30	0.26	125.56
15	279.16	129.29	0.00	129.29
16	279.14	130.96	0.00	130.96
17	279.11	128.53	0.00	128.53
18	279.09	129.63	0.00	129.63
19	279.06	130.83	0.00	130.83
20	279.03	130.83	0.00	130.83
21	279.00	130.92	0.00	130.92
22	278.97	131.79	0.00	131.79
23	278.94	130.79	0.00	130.79
24	278.90	130.33	0.00	130.33
25	278.87	131.88	0.00	131.88
26	278.85	130.46	0.00	130.46
27	278.81	129.38	0.00	129.38
28	278.79	129.94	0.00	129.94
29	278.76	131.40	0.00	131.40
30	278.74	131.34	0.00	131.34
31	278.72	132.20	0.00	132.20
Mínimo	278.72			117.86
Promedio	279.13			126.79
Máximo	279.49			132.20

Gerencia Técnica
Ing. Héctor E. Morandi

Central Hidroeléctrica - Datos hidrométricos

Fuente de Información: Ente Ejecutivo Presa Embalse Casa de Piedra - Normas de Manejo de Aguas
Publicado: www.coirco.gov.ar