


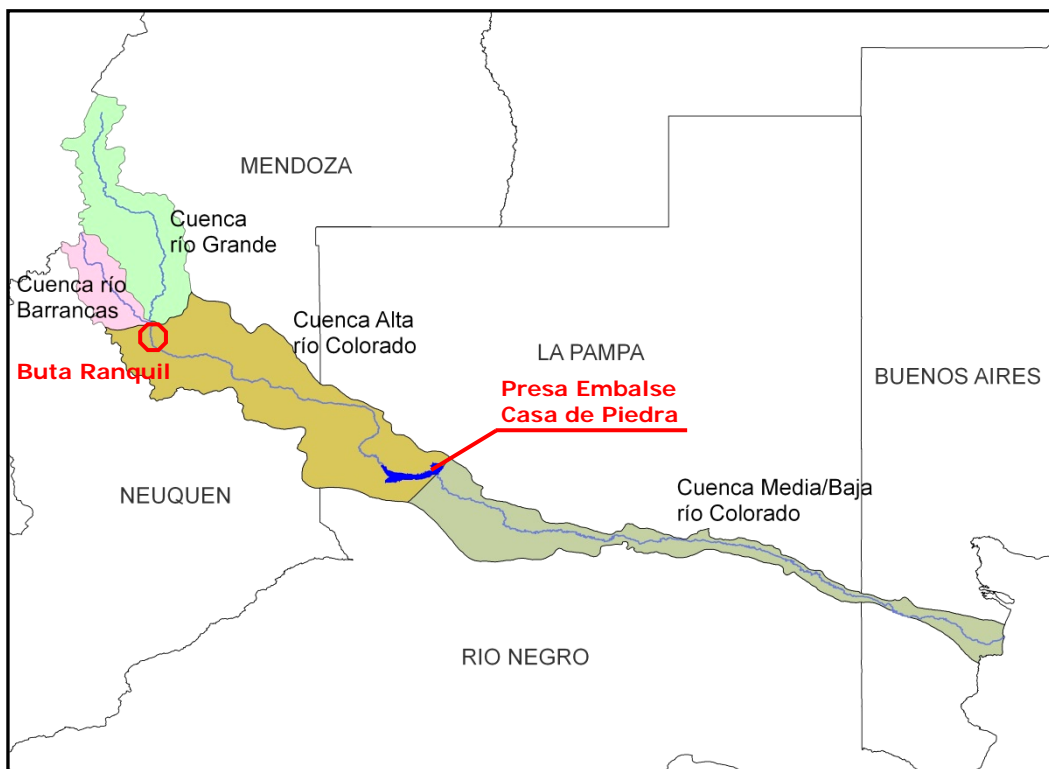


RIO COLORADO

Estación CASA DE PIEDRA

Presas Embalse y Central Hidroeléctrica

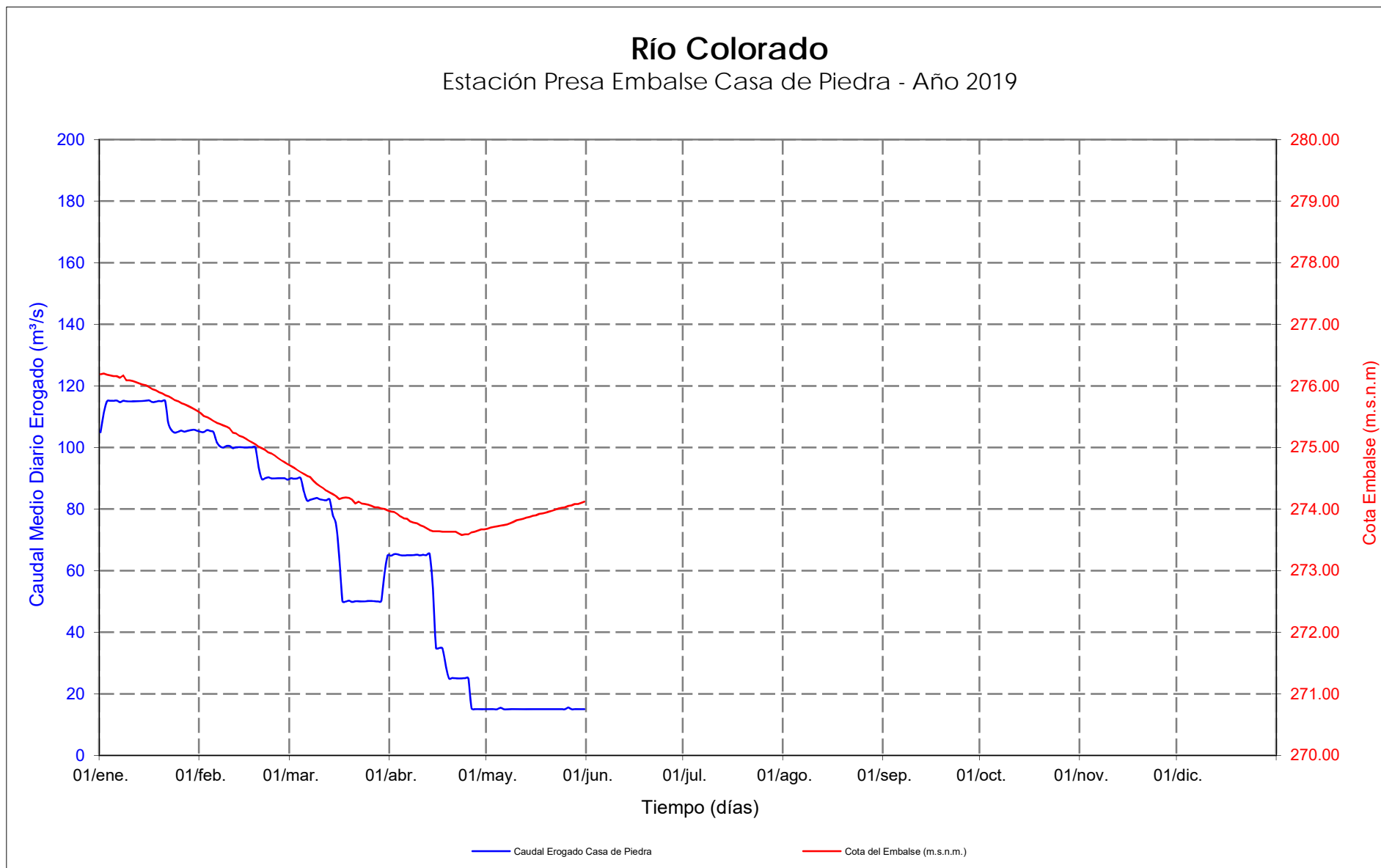
Latitud: 38° 12' 51" – Longitud: 67° 11' 30"



Año 2019

Contenido:

- Gráfico: Variación diaria Cota del embalse y Caudal erogado
- Tablas mensuales con registros Hidrométricos Diarios: Cota del Embalse y Caudal Erogado: turbinado y por válvula



**ENTE EJECUTIVO PRESA EMBALSE
"Casa de Piedra"**



CENTRAL HIDROELÉCTRICA

Datos Hidrométricos - Enero 2019

Reporte remitido diariamente (09:00 hs.)

DIA	Cota del Embalse (m.s.n.m.)	Caudal erogado		
		Turbinado (m ³ /seg.)	Vertido (m ³ /seg.)	Total (m ³ /seg.)
1	276.19	105	0	105
2	276.20	111	0	111
3	276.18	115	0	115
4	276.17	115	0	115
5	276.16	115	0	115
6	276.16	115	0	115
7	276.13	115	0	115
8	276.17	115	0	115
9	276.09	115	0	115
10	276.09	115	0	115
11	276.08	115	0	115
12	276.06	115	0	115
13	276.04	115	0	115
14	276.02	115	0	115
15	276.01	115	0	115
16	275.98	115	0	115
17	275.95	115	0	115
18	275.93	115	0	115
19	275.90	115	0	115
20	275.88	115	0	115
21	275.85	115	0	115
22	275.83	108	0	108
23	275.80	106	0	106
24	275.77	104	1	105
25	275.75	105	0	105
26	275.72	105	0	105
27	275.70	105	0	105
28	275.68	105	0	105
29	275.65	106	0	106
30	275.62	106	0	106
31	275.59	105	0	105
Mínimo	275.59			105
Promedio	275.95			112
Máximo	276.20			115

Central Hidroeléctrica - Datos hidrométricos

Gerencia Técnica
Operaciones

ENTE EJECUTIVO PRESA EMBALSE
"Casa de Piedra"



CENTRAL HIDROELÉCTRICA

Datos Hidrométricos - Febrero 2019

Reporte remitido diariamente (09:00 hs.)

DIA	Cota del Embalse (m.s.n.m.)	Caudal erogado		
		Turbinado (m³/seg.)	Vertido (m³/seg.)	Total (m³/seg.)
1	275.56	105	0	105
2	275.51	105	0	105
3	275.49	106	0	106
4	275.46	105	0	105
5	275.43	105	0	105
6	275.40	102	0	102
7	275.38	100	0	100
8	275.36	100	0	100
9	275.34	100	0	100
10	275.31	100	0	100
11	275.24	100	0	100
12	275.23	100	0	100
13	275.19	100	0	100
14	275.17	100	0	100
15	275.14	100	0	100
16	275.11	100	0	100
17	275.08	100	0	100
18	275.05	100	0	100
19	275.01	91	3	94
20	274.99	85	5	90
21	274.96	85	5	90
22	274.92	85	5	90
23	274.90	85	5	90
24	274.87	85	5	90
25	274.83	85	5	90
26	274.79	85	5	90
27	274.76	85	5	90
28	274.73	85	4	90
Mínimo	274.73			90
Promedio	275.15			98
Máximo	275.56			106

Central Hidroeléctrica - Datos hidrométricos

Gerencia Técnica
Operaciones

**ENTE EJECUTIVO PRESA EMBALSE
"Casa de Piedra"**



CENTRAL HIDROELÉCTRICA

Datos Hidrométricos - Marzo 2019

Reporte remitido diariamente (09:00 hs.)

DIA	Cota del Embalse (m.s.n.m.)	Caudal erogado		
		Turbinado (m³/seg.)	Vertido (m³/seg.)	Total (m³/seg.)
1	274.70	85	5	90
2	274.67	85	5	90
3	274.63	85	5	90
4	274.60	85	5	90
5	274.57	84	2	86
6	274.54	83	0	83
7	274.52	83	0	83
8	274.46	83	0	83
9	274.41	84	0	84
10	274.37	83	0	83
11	274.34	83	0	83
12	274.30	83	0	83
13	274.27	83	0	83
14	274.24	78	0	78
15	274.21	75	0	75
16	274.16	64	0	64
17	274.18	50	0	50
18	274.19	50	0	50
19	274.18	50	0	50
20	274.15	50	0	50
21	274.09	50	0	50
22	274.12	50	0	50
23	274.09	50	0	50
24	274.08	50	0	50
25	274.07	50	0	50
26	274.05	50	0	50
27	274.03	50	0	50
28	274.03	50	0	50
29	274.01	50	0	50
30	274.00	59	0	59
31	273.98	65	0	65
Mínimo	273.98			50
Promedio	274.27			68
Máximo	274.70			90

Central Hidroeléctrica - Datos hidrométricos

Gerencia Técnica
Operaciones

**ENTE EJECUTIVO PRESA EMBALSE
"Casa de Piedra"**



CENTRAL HIDROELÉCTRICA

Datos Hidrométricos - Abril 2019

Reporte remitido diariamente (09:00 hs.)

DIA	Cota del Embalse (m.s.n.m.)	Caudal erogado		
		Turbinado (m³/seg.)	Vertido (m³/seg.)	Total (m³/seg.)
1	273.96	65	0	65
2	273.95	65	0	65
3	273.92	65	0	65
4	273.88	65	0	65
5	273.85	65	0	65
6	273.84	65	0	65
7	273.80	65	0	65
8	273.78	65	0	65
9	273.77	65	0	65
10	273.74	65	0	65
11	273.72	65	0	65
12	273.69	65	0	65
13	273.66	65	0	65
14	273.64	53	2	55
15	273.64	18	17	35
16	273.64	18	17	35
17	273.63	18	17	35
18	273.63	18	11	29
19	273.63	12	13	25
20	273.63	12	13	25
21	273.63	12	13	25
22	273.60	12	13	25
23	273.58	14	12	25
24	273.59	12	13	25
25	273.59	12	13	25
26	273.62	0	15	15
27	273.63	0	15	15
28	273.65	0	15	15
29	273.67	0	15	15
30	273.67	0	15	15
Mínimo	273.58			15
Promedio	273.71			43
Máximo	273.96			65

Central Hidroeléctrica - Datos hidrométricos

Gerencia Técnica
Operaciones

ENTE EJECUTIVO PRESA EMBALSE



"Casa de Piedra"

CENTRAL HIDROELÉCTRICA

Datos Hidrométricos - Mayo 2019

Reporte remitido diariamente (09:00 hs.)

DIA	Cota del Embalse (m.s.n.m.)	Caudal erogado		
		Turbinado (m³/seg.)	Vertido (m³/seg.)	Total (m³/seg.)
1	273.68	0	15	15
2	273.70	0	15	15
3	273.71	0	15	15
4	273.72	0	15	15
5	273.73	5	11	15
6	273.74	0	15	15
7	273.75	0	15	15
8	273.77	0	15	15
9	273.79	0	15	15
10	273.82	0	15	15
11	273.83	0	15	15
12	273.84	0	15	15
13	273.86	0	15	15
14	273.87	0	15	15
15	273.89	0	15	15
16	273.90	0	15	15
17	273.92	0	15	15
18	273.93	0	15	15
19	273.94	0	15	15
20	273.96	0	15	15
21	273.97	0	15	15
22	273.99	0	15	15
23	274.01	0	15	15
24	274.02	0	15	15
25	274.03	0	15	15
26	274.05	4	12	16
27	274.06	0	15	15
28	274.08	0	15	15
29	274.08	0	15	15
30	274.10	0	15	15
31	274.12	0	15	15
Mínimo	273.68			15
Promedio	273.90			15
Máximo	274.12			16

Central Hidroeléctrica - Datos hidrométricos

Gerencia Técnica
Operaciones